Исполнитель
ООО "АКСК"

ЗАКАЗЧИК:
ООО "Специализированный застройщик
"Рубин-Норд"

Проект планировки территории жилой застройки городского округа "Город Архангельск" в границах части элемента планировочной структуры: ул. Кировская, ул. Ильича, ул. Добролюбова, ул. Партизанская, в границах которых предусматривается осуществление деятельности по комплексному развитию территории

27.25 - ППТ.2
Том 2. Проект планировки территории.
Материалы по обоснованию.

г. Архангельск
2025 г.

Исполнитель
ООО "АКСК"

ЗАКАЗЧИК:
ООО "Специализированный застройщик
"Рубин-Норд"

Проект планировки территории жилой застройки городского округа "Город Архангельск" в границах части элемента планировочной структуры: ул. Кировская, ул. Ильича, ул. Добролюбова, ул. Партизанская, в границах которых предусматривается осуществление деятельности по комплексному развитию территории

27.25 - ППТ.2
Том 2. Проект планировки территории.
Материалы по обоснованию.

Генеральный директор Пушина И.В.
ГИП Артемьев В.Ф.

г. Архангельск
2025 г.

Содержание тома

Обозначение документа	Наименование документа	Страница
27.25 – ППТ.2.С	Содержание тома	2
27.25 – ППТ.2.СП	Состав проекта внесения изменений в проект планировки центральной части	3
27.25 – ППТ.2.ПЗ	Пояснительная записка	4-41
27.25 – ППТ.2	Графическая часть	42-48
Приложение 1.	Решение о подготовке документации по планировке территории.	
Приложение 2.	ЗАДАНИЕ на подготовку проекта планировки и проекта межевания территории	
Приложение 3.	Договор №16/1сев о комплексном развитии территории жилой застройки городского округа "Город Архангельск" в границах части элемента планировочной структуры: ул. Кировская, ул. Ильича, ул. Добролюбова, ул. Партизанская от 15 января 2025 года.	
Приложение 4.	Постановление Главы городского округа "Город Архангельск" от 20 июня 2024 г. № 1017 "О принятии решения о комплексном развитии территории жилой застройки городского округа "Город Архангельск" в границах части элемента планировочной структуры: ул. Кировская, ул. Ильича, ул. Добролюбова, ул. Партизанская" 24 года № 1017	

Взам. инв. №

Подпись и дата

Инв. № подл.

Изм.	Кол. уч.	Лист	№ док.	Подпись	Дата

27.25 – ППТ.2.С

Разработал	Пушина		
Проверил	Пушина		
ГИП	Артемьев		
Н. контр.			

Содержание тома

Стадия	Лист	Листов
П	1	1

ООО "АКСК"

Состав проекта внесения изменений в проект планировки центральной части

Номер тома	Обозначение	Наименование	Приме-чание
1	27.25 – ППТ.1	Том 1. Проект планировки территории. Основная	
		часть.	
2	27.25 – ППТ.2	Том 2. Проект планировки территории.	
		Материалы по обоснованию.	

Взам. инв. №

Подпись и дата

Инв. № подл.

Изм.	Кол. уч.	Лист	№ док.	Подпись	Дата

27.25 – ППТ.2.СП

ГИП	Разработал	Пушина			
	Проверил	Пушина			
	ГИП	Артемьев			
	Н.контр.				

Состав проекта планировки территории

Стадия	Лист	Листов
П	1	1

ООО "АКСК"

ПОЯСНИТЕЛЬНАЯ ЗАПИСКА

СОДЕРЖАНИЕ

1 Общие данные 3
2 Результаты инженерных изысканий в объеме, предусмотренном разрабатываемой исполнителем работ программой инженерных изысканий, в случаях, если выполнение таких инженерных изысканий для подготовки документации по планировке территории требуется в соответствии с градостроительным кодексом Российской Федерации 7
3 Обоснование определения границ зон планируемого размещения объектов капитального строительства 8
4 Обоснование соответствия планируемых параметров, местоположения и назначения объектов регионального значения, объектов местного значения нормативам градостроительного проектирования и требованиям градостроительных регламентов, а также применительно к территории, в границах которой предусматривается осуществление деятельности по комплексному и устойчивому развитию территории, установленным правилами землепользования и застройки расчетным показателям минимально допустимого уровня обеспеченности территории объектами коммунальной, транспортной, социальной инфраструктур и расчетным показателям максимально допустимого уровня территориальной доступности таких объектов для населения 10
4.1 Расчет численности проживающих людей 10
4.2 Расчет площади нормируемых элементов благоустройства жилого микрорайона ... 11
4.3 Озеленённые территории и зелёные зоны 12
4.4 Объекты коммунальной инфраструктуры 13
4.5 Объекты транспортной инфраструктуры 16
4.6 Объекты социальной инфраструктуры 19
4.7 Объекты по предупреждению чрезвычайных ситуаций и ликвидации их последствий 23
5 Перечень мероприятий по защите территории от чрезвычайных ситуаций природного и техногенного характера, в том числе по обеспечению пожарной безопасности и по гражданской обороне 24
5.1 Перечень мероприятий по защите территории от чрезвычайных ситуаций природного и техногенного характера 24

5.2 Перечень мероприятий по обеспечению пожарной безопасности и по гражданской обороне 29
6. Перечень мероприятий по охране окружающей среды 34
7. Обоснование очередности планируемого развития территории 36
8. Вертикальная планировка 38

1. ОБЩИЕ ДАННЫЕ

Проект планировки территории жилой застройки городского округа "Город Архангельск" в границах части элемента планировочной структуры: ул. Кировская, ул. Ильича, ул. Добролюбова, ул. Партизанская, в границах которых предусматривается осуществление деятельности по комплексному развитию территории (далее – проект планировки территории), содержит решения градостроительного планирования и застройки территории, совокупность мероприятий, направленных на создание благоприятных условий проживания человека, обновление среды жизнедеятельности и территорий общего пользования.

Технический заказчик: ООО "Специализированный застройщик "Рубин-Норд" ИНН 2901319646, КПП 290101001, ОГРН 1242900006414.

Источник финансирования работ – средства ООО "Специализированный застройщик "Рубин-Норд".

Разработчик документации:

Проектная организация:

ООО "АКСК", ИНН 2901156198, ОГРН 1062901067734,

Выписка из реестра членов СРО 2901156198-20240425-1550.

Основание для разработки документации:

решение о подготовке документации по планировке территории;

задание на подготовку проекта планировки и проекта межевания территории жилой застройки городского округа "Город Архангельск" в границах части элемента планировочной структуры: ул. Кировская, ул. Ильича, ул. Добролюбова, ул. Партизанская, в границах которых предусматривается осуществление деятельности по комплексному развитию территории;

договор №16/1сев о комплексном развитии территории жилой застройки городского округа "Город Архангельск" в границах части элемента планировочной структуры: ул. Кировская, ул. Ильича, ул. Добролюбова, ул. Партизанская от 15 января 2025 года;

постановление Главы городского округа "Город Архангельск" от 20 июня 2024 г. № 1017 "О принятии решения о комплексном развитии территории жилой застройки городского округа "Город Архангельск" в границах части элемента планировочной структуры: ул. Кировская, ул. Ильича, ул. Добролюбова, ул. Партизанская" (далее по тексту- постановление Главы городского округа "Город Архангельск" от 20 июня 2024 г. №1017).

Нормативно-правовая и методическая база для выполнения работ:

Градостроительный кодекс Российской Федерации;

Земельный кодекс Российской Федерации;

Жилищный кодекс Российской Федерации;

Водный кодекс Российской Федерации;

Градостроительный кодекс Архангельской области;

Федеральный закон от 30 марта 1999 года № 52-ФЗ "О санитарно-эпидемиологическом благополучии населения";

Федеральный закон от 10 января 2002 года № 7-ФЗ "Об охране окружающей среды";

Федеральный закон от 14 марта 1995 года № 33-ФЗ "Об особо охраняемых природных территориях";

Федеральный закон от 25 июня 2002 года № 73-ФЗ "Об объектах культурного наследия (памятниках истории и культуры) народов Российской Федерации";

Федеральный закон от 24 июня 1998 года № 89-ФЗ "Об отходах производства и потребления";

Федеральный закон от 21 декабря 1994 года № 68-ФЗ "О защите населения и территорий от чрезвычайных ситуаций природного и техногенного характера";

Федеральным законом от 29 декабря 2017 года № 443-ФЗ "Об организации дорожного движения в Российской Федерации и о внесении изменений в отдельные законодательные акты Российской Федерации";

приказ Росреестра от 25 декабря 2023 года № П/0554 "О размещении на официальном сайте Федеральной службы государственной регистрации, кадастра и картографии в информационно-телекоммуникационной сети "Интернет" XML-схем, используемых для формирования документов, карты (плана) объекта землеустройства в формате XML, направляемых в форме электронных документов в орган регистрации прав органами государственной власти, органами местного самоуправления в порядке межведомственного информационного взаимодействия, в части сведений о границах, зонах, территориях, для внесения в реестр границ Единого государственного реестра недвижимости";

приказ Росреестра от 10 ноября 2020 года № П/0412 "Об утверждении классификатора видов разрешенного использования земельных участков";

приказ Министерства строительства и жилищно-коммунального хозяйства РФ от 25 апреля 2017 года № 739/пр "Об утверждении требований к цифровым топографическим картам и цифровым топографическим планам, используемым при подготовке графической части документации по планировке территории";

постановление Правительства Российской Федерации от 31 марта 2017 года № 402 "Об утверждении Правил выполнения инженерных изысканий, необходимых для подготовки документации по планировке территории";

постановление Правительства Архангельской области от 30 июня 2021 года "О комплексном развитии территорий в Архангельской области";

постановление Правительства Архангельской области от 18 ноября 2014 года № 460-пп "Об утверждении границ зон охраны объектов культурного наследия (памятников истории и культуры) народов Российской Федерации, расположенных на территории исторического центра города Архангельска (в Ломоносовском, Октябрьском и Соломбальском территориальных округах)";

РДС 30-201-98 "Инструкция о порядке проектирования и установления красных линий в городах и других поселениях Российской Федерации";

СП 42.13330.2016 "Свод правил. Градостроительство. Планировка и застройка городских и сельских поселений. Актуализированная редакция СНиП 2.07.01-89*" (далее по тексту – СП42.13330);

СП 476.1325800.2020. Свод правил. Территории городских и сельских поселений. Правила планировки, застройки и благоустройства жилых микрорайонов;

СП 82.13330.2016. Свод правил. Благоустройство территорий. Актуализированная редакция СНиП III-10-75;

СП 396.1325800.2018. Улицы и дороги населенных пунктов. Правила градостроительного проектирования;

генеральный план муниципального образования "Город Архангельск", утвержденный постановлением министерства строительства и архитектуры Архангельской области от 2 апреля 2020 года №37-п (с изменениями) (далее по тексту – генеральный план);

правила землепользования и застройки городского округа "Город Архангельск", утвержденные постановлением министерства строительства и архитектуры Архангельской области от 29 сентября 2020 года №68-п (с изменениями) (далее по тексту – ПЗЗ);

проект планировки Северного района муниципального образования "Город Архангельск", утвержденный распоряжением мэра города Архангельска от 27 февраля 2015 года № 516р (с изменениями);

местные нормативы градостроительного проектирования муниципального образования "Город Архангельск", утвержденные решением Архангельской городской Думы от 20 сентября 2017 года №567 (с изменениями) (далее по тексту – МНГП);

региональные нормативы градостроительного проектирования Архангельской области, утвержденные постановлением Правительства Архангельской области от 19 апреля 2016 года №123-пп (с изменениями) (далее по тексту – РНГП);

СанПиН 2.2.1/2.1.1.1200-03 "Санитарно-защитные зоны и санитарная классификация предприятий, сооружений и иных объектов";

иные законы и нормативно-правовые акты Российской Федерации, Архангельской области, муниципального образования "Город Архангельск".

В проекте планировки территории учитываются основные положения:

проекта планировки Северного района муниципального образования "Город Архангельск", утвержденный распоряжением мэра города Архангельска от 27 февраля 2015 года № 516р (с изменениями);

положения об особо охраняемой природной территории в соответствии с программами комплексного развития систем коммунальной инфраструктуры;

программ комплексного развития транспортной инфраструктуры;

программ комплексного развития социальной инфраструктуры;

нормативов градостроительного проектирования;

комплексных схем организации дорожного движения;

требований по обеспечению эффективности организации дорожного движения, указанных в части 1 статьи 11 Федерального закона от 29 декабря 2017 года № 443-ФЗ "Об организации дорожного движения в Российской Федерации и о внесении изменений в отдельные законодательные акты Российской Федерации";

требований технических регламентов, сводов правил с учетом материалов и результатов инженерных изысканий;

границ территорий объектов культурного наследия, включенных в единый государственный реестр объектов культурного наследия (памятников истории и культуры) народов Российской Федерации;

границ территорий выявленных объектов культурного наследия;

границ зон с особыми условиями использования территорий.

Целями разработки проекта планировки территории являются:

определение этапов реализации решения о комплексном развитии территории жилой застройки городского округа "Город Архангельск" в границах части элемента планировочной структуры: ул. Кировская, ул. Ильича, ул. Добролюбова, ул. Партизанская, принятое постановлением Главы городского округа "Город Архангельск" от 20 июня 2024 года № 1017 с указанием очередности сноса многоквартирных домов, а также выполнение мероприятий, связанных с архитектурно-строительным проектированием, со строительством, в том числе по предоставлению необходимых для этих целей земельных участков, видов работ по благоустройству территории со сроками их выполнения;

определение соотношения общей площади жилых и нежилых помещений в многоквартирных домах, подлежащих строительству в соответствии с договором о комплексном развитии территории от 15 января 2025 года № 16/1сев, а также условие о размещении на первых этажах указанных домов нежилых помещений в соответствии с нормативами градостроительного проектирования и общим объемом строительства не более

15,03 тыс. кв.м, где не более 12,78 тыс. кв.м - общая площадь жилых помещений; не более 2,25 тыс. кв.м - общая площадь нежилых помещений;

строительство объектов жилого назначения с учетом обеспеченности территории улично-дорожной сетью, местами хранения автотранспорта, объектами социальной, инженерной, коммерческой инфраструктуры, элементами благоустройства;

устройство площадок для игр детей дошкольного и младшего школьного возраста;

устройство спортивных площадок;

устройство площадок для отдыха взрослого населения;

определение местоположения границ, образуемых и изменяемых земельных участков;

определение объемно-планировочного решения проектируемой застройки.

Согласно заданию, проект планировки территории состоит из основной части (Том 1), которая подлежит утверждению, и материалов по ее обоснованию (Том 2).

Масштаб графической части проекта планировки территории: М 1:1000.

Графические материалы разработаны с использованием сведений из информационной системы обеспечения градостроительной деятельности на территории городского округа "Город Архангельск" М 1:500.

Чертеж планировки территории включает в себя:

границы существующих и планируемых элементов планировочной структуры;

границы зон планируемого размещения объектов капитального строительства.

2. РЕЗУЛЬТАТЫ ИНЖЕНЕРНЫХ ИЗЫСКАНИЙ В ОБЪЕМЕ, ПРЕДУСМОТРЕННОМ РАЗРАБАТЫВАЕМОЙ ИСПОЛНИТЕЛЕМ РАБОТ ПРОГРАММОЙ ИНЖЕНЕРНЫХ ИЗЫСКАНИЙ, В СЛУЧАЯХ, ЕСЛИ ВЫПОЛНЕНИЕ ТАКИХ ИНЖЕНЕРНЫХ ИЗЫСКАНИЙ ДЛЯ ПОДГОТОВКИ ДОКУМЕНТАЦИИ ПО ПЛАНИРОВКЕ ТЕРРИТОРИИ ТРЕБУЕТСЯ В СООТВЕТСТВИИ С ГРАДОСТРОИТЕЛЬНЫМ КОДЕКСОМ РОССИЙСКОЙ ФЕДЕРАЦИИ

Порядок выполнения инженерных изысканий, а также случаи, при которых требуется их выполнение, установлены Постановлением Правительства РФ от 31 марта 2017 года №42.

Выполнение инженерных изысканий не требуется в виду достаточности материалов инженерных изысканий, размещенных в государственной информационной системе обеспечения градостроительной деятельности Администрации городского округа "Город Архангельск".

Достаточность материалов инженерных изысканий определена заказчиком, по инициативе которого принято решение о подготовке документации по планировке территории.

В составе данного проекта планировки территории представлены графические материалы, разработанные с использованием топографической основы М 1:500. Геодезические отметки поверхности приняты существующие, по данным топографического плана.

3. ОБОСНОВАНИЕ ОПРЕДЕЛЕНИЯ ГРАНИЦ ЗОН ПЛАНИРУЕМОГО РАЗМЕЩЕНИЯ ОБЪЕКТОВ КАПИТАЛЬНОГО СТРОИТЕЛЬСТВА

Границы зон планируемого размещения объектов капитального строительства определены с учетом очередности развития территории.

Формирование зон планируемого размещения объектов капитального строительства на перспективу выполнено с учетом необходимого благоустройства, озеленения, обеспечения площадками общего пользования, обеспечения транспортной инфраструктурой объектов капитального строительства.

Размещение зон планируемого размещения объектов капитального строительства планируется с учетом:

основных, условно разрешенных и вспомогательных видов разрешенного использования существующих земельных участков;

предельных параметров разрешенного строительства, реконструкции объектов капитального строительства;

минимальных отступов от границ земельных участков и от красных линий.

Функциональные зоны согласно генеральному плану, в границах которых разрабатывается проект планировки территории:

зона застройки малоэтажными жилыми домами (до 4 этажей) – 1,2526 га.

Показатели плотности застройки функциональных зон

Основными показателями плотности застройки являются:

коэффициент застройки – отношение площади, занятой под зданиями и сооружениями, к площади функциональной зоны;

коэффициент плотности застройки – отношение площади всех этажей зданий и сооружений (по наружному контуру здания), к площади функциональной зоны.

Нормативные и проектные значения показателей застройки функциональных зон приведены в таблице 1.

Таблица 1 — Показатели плотности застройки функциональных зон

Наименование функциональной зоны	Коэффициент плотности застройки		Коэффициент застройки	
	Нормативный показатель согласно ГП	Проектный показатель	Нормативный показатель согласно приложению Б, СП 42.13330	Проектный показатель

зона застройки малоэтажными жилыми домами (до 4 этажей)	1,2	2,00 (1,503/1,2526)	0,4	0,3 (0,37575/1,2526)

Территориальные зоны согласно ПЗЗ, в границах которых разрабатывается проект планировки территории:

зона застройки малоэтажными жилыми домами (кодовое обозначение – Ж-2).

Местоположение существующих инженерных сетей, объектов капитального строительства, различных строений и сооружений отражено в графической части проекта планировки на листе "Схема, отображающая местоположение существующих объектов капитального строительства, в том числе линейных объектов, объектов, подлежащих сносу, объектов незавершенного строительства, а также проходы к водным объектам общего пользования и их береговым полосам М 1:1000".

На территории проектирования предполагается размещение объектов капитального строительства жилого назначения, нумерация соответствует чертежу планировки территории:

1 - многоквартирный жилой дом, 4 этажа;

2 - многоквартирный жилой дом, 4 этажа;

3 - многоквартирный жилой дом, 4 этажа;

4 - многоквартирный жилой дом, 4 этажа.

При формировании земельных участков под планируемую застройку необходимо учитывать предельные размеры земельных участков и предельные параметры разрешенного строительства в соответствии с видами разрешенного использования согласно ПЗЗ.

Основные требования к объектам проектирования представлены в таблице 2.

Таблица 2 – Основные требования к объектам проектирования

№	Предельные размеры земельных участков и предельные параметры разрешенного строительства, реконструкции объектов капитального строительства	Планируемые проектные решения
1	Минимальный размер земельного участка – 1 500 кв. м. Максимальные размеры земельного участка – 53 000 кв. м. Минимальный процент застройки в границах земельного участка – 10. Максимальный процент застройки в границах земельного участка – 40. Максимальный процент застройки подземной части земельного участка – 80. Предельное количество надземных этажей – 16. Предельная высота объекта не более 60 м. Минимальная доля озеленения территории	Площадь территории проектирования – 12526,0 кв.м. Применение основного вида разрешенного использования земельного участка – малоэтажная жилая застройка (2.1.1). Размещение 4-х многоквартирных жилых домов. Площадь образуемых земельных участков уточняется проектом межевания. Общий объем строительства (общая площадь этажей по наружному контуру зданий) – 15030,0 кв.м. Площадь общая жилая (по наружному

	– 15 %	контуру зданий) – 12780,0 кв.м. Общая площадь нежилых помещений (по наружному контуру зданий) – 2250,0 кв.м. Площадь застройки – 3757,5 кв.м. Площадь жилых квартир – 9585,0 кв.м. Численность населения – 240 чел. Площадь благоустройства – 8768,5 кв.м., в т.ч площадь озеленения – 2836,3 кв.м. Требуемое количество машино-мест: - для жилья – 71 машино-место - для встроенных помещений – 41 машино-место При формировании земельных участков в проекте межевания обеспечить соблюдение требований п. 1.8 РНГП.

4. ОБОСНОВАНИЕ СООТВЕТСТВИЯ ПЛАНИРУЕМЫХ ПАРАМЕТРОВ, МЕСТОПОЛОЖЕНИЯ И НАЗНАЧЕНИЯ ОБЪЕКТОВ РЕГИОНАЛЬНОГО ЗНАЧЕНИЯ, ОБЪЕКТОВ МЕСТНОГО ЗНАЧЕНИЯ НОРМАТИВАМ ГРАДОСТРОИТЕЛЬНОГО ПРОЕКТИРОВАНИЯ И ТРЕБОВАНИЯМ ГРАДОСТРОИТЕЛЬНЫХ РЕГЛАМЕНТОВ, А ТАКЖЕ ПРИМЕНИТЕЛЬНО К ТЕРРИТОРИИ, В ГРАНИЦАХ КОТОРОЙ ПРЕДУСМАТРИВАЕТСЯ ОСУЩЕСТВЛЕНИЕ ДЕЯТЕЛЬНОСТИ ПО КОМПЛЕКСНОМУ И УСТОЙЧИВОМУ РАЗВИТИЮ ТЕРРИТОРИИ, УСТАНОВЛЕННЫМ ПРАВИЛАМИ ЗЕМЛЕПОЛЬЗОВАНИЯ И ЗАСТРОЙКИ РАСЧЕТНЫМ ПОКАЗАТЕЛЯМ МИНИМАЛЬНО ДОПУСТИМОГО УРОВНЯ ОБЕСПЕЧЕННОСТИ ТЕРРИТОРИИ ОБЪЕКТАМИ КОММУНАЛЬНОЙ, ТРАНСПОРТНОЙ, СОЦИАЛЬНОЙ ИНФРАСТРУКТУР И РАСЧЕТНЫМ ПОКАЗАТЕЛЯМ МАКСИМАЛЬНО ДОПУСТИМОГО УРОВНЯ ТЕРРИТОРИАЛЬНОЙ ДОСТУПНОСТИ ТАКИХ ОБЪЕКТОВ ДЛЯ НАСЕЛЕНИЯ

Согласно генеральному плану в границах планировочного района не запланировано размещение объектов местного значения.

МНГП устанавливают совокупность расчётных показателей минимально допустимого уровня обеспеченности объектами местного значения, объектами благоустройства территории, иными объектами местного значения и расчётных показателей максимально допустимого уровня территориальной доступности таких объектов для населения городского округа "Город Архангельск".

4.1 Расчет численности проживающих людей

Расчёт численности проживающих людей в жилых домах выполнен исходя из рекомендаций СП 42.13330.

Норма площади квартир в расчете на одного человека согласно техническому заданию заказчика – 40 кв.м на одного человека.

Расчет численности населения (чел.) составляет:

(12780 кв.м х 0,75 / 40 кв.м) = 240 человек.

Где:

12780 кв.м – общая площадь всех жилых помещений;

0,75 – коэффициент перехода от общей жилой площади к общей площади квартир.

Плотность населения на территории КРТ составляет 192 чел./га (240 чел. / 1,2526 га).

Плотность населения на территории КРТ не превышает нормативного показателя в 450 чел./га согласно п. 7.6 СП 42.13330.

4.2 Расчет площади нормируемых элементов благоустройства жилого микрорайона

Согласно требованиям СП 42.13330 в микрорайонах (кварталах) жилых зон необходимо предусматривать размещение площадок общего пользования различного назначения с учетом демографического состава населения, типа застройки, природно-климатических и других местных условий.

Состав площадок и размеры их территории должны определяться РНГП и МНГП и правилами благоустройства территории городского округа с учетом пунктов 8.2, 8.3 СП 476.1325800.2020 "Территории городских и сельских поселений. Правила планировки, застройки и благоустройства жилых микрорайонов".

Удельные размеры площадок общего пользования определяются в зависимости от вида и устанавливаются согласно нормам МНГП.

Расчет параметров площадок общего пользования различного назначения представлен в таблице 3.

Таблица 3 ─ Площади нормируемых элементов площадок общего пользования

Площадки	Удельный размер площадок (кв.м/чел.)	Формула расчета	Требуемая площадь площадок, кв.м	Проектные решения, кв.м.	Расстояние от площадок до окон жилых домов и общественных зданий (м)
детские игровые площадки (площадки для игр детей дошкольного и младшего школьного возраста)	0,7	0,7 х 240	168,0	186,8	10
площадки отдыха взрослого населения	0,2	0,2 х 240	48,0	108,9	8
площадки для занятий физкультурой взрослого населения	0,7	0,7 х 240	168	228,4	10-40
площадки для хозяйственных целей (контейнерные площадки для сбора твердых	0,03	0,03 х 240	7,2	63,1	20

коммунальных отходов и крупногабаритного мусора)					
площадка для выгула собак			400-600	*	40
ИТОГО:			**791,2**	**587,2**	

* –площадки для выгула собак невозможны к размещению в границах проектирования в связи со стесненной застройкой, невозможностью обеспечить нормативное расстояние не менее 40 м от окон жилых и общественных зданий до площадок.

Расстояния от площадок для мусоросборников до физкультурных площадок, площадок для игр детей и отдыха взрослых, а также до границ детских дошкольных учреждений, лечебных учреждений и учреждений питания следует принимать не менее 20 м, а от площадок для хозяйственных целей до наиболее удаленного входа в жилое здание не более 100 м (для домов с мусоропроводами) и 50 м (для домов без мусоропроводов). Размер площадки для мусоросборников устанавливается по расчету согласно МНГП.

Места размещения хозяйственных площадок (включая сооружения для сбора ТКО/КГО закрытого типа) с нарушением санитарных расстояний от окон жилых зданий и площадок общего пользования подлежат согласованию с органами местного самоуправления и Управлением Роспотребназдора по Архангельской области по результатам работы комиссии об определении места сбора и накопления твердых коммунальных отходов.

В связи со стесненностью территории КРТ площадки для выгула собак предлагаются к размещению в соседнем микрорайоне на озелененных территориях по ул. Ильича с учетом нормативного расстояния 40 м от окон жилых домов и общественных зданий.

Планируемая к размещению площадь площадок различного назначения для проектируемого жилья составляет – 587,2 кв.м.

Обеспеченность площадками общего пользования за исключением площадок для выгула собак выполняется в границах планировочного района.

4.3 Озеленённые территории и зелёные зоны

Приложением 3 к постановлению Главы городского округа "Город Архангельск" от 20 июня 2024 года № 1017 установлены основные виды разрешенного использования земельных участков и объектов капитального строительства, которые могут быть выбраны при реализации решения о комплексном развитии территории жилой застройки городского округа "Город Архангельск" в границах части элемента планировочной структуры: ул. Кировская, ул. Ильича, ул. Добролюбова, ул. Партизанская, а также предельные параметры разрешенного строительства,

реконструкции объектов капитального строительства, в том числе установлена минимальная доля озеленения территории земельного участка – 15%.

Требуемая площадь озеленения 1,2526 га х 15% х 10000 = 1878,9 кв.м

Согласно пункту 7.4 СП 42.13330 в площадь озелененной территории включаются площадки для отдыха взрослого населения, детские игровые площадки.

Проектом планировки территории обеспечивается площадь 2836,3 кв.м озеленения разрабатываемой территории, путем включения площади газонов 2540,6 кв.м., площади площадок для отдыха взрослого населения 108,9 кв.м. и детских игровых площадок 186,8 кв.м.

Территориальная доступность озелененных территорий микрорайона, в том числе до детских игровых, спортивных площадок, площадок для отдыха взрослого населения выполняется в пределах земельного участка, подлежащего жилой застройке и составляет менее 30 мин. пешей ходьбы, уровень обеспеченности выполняется.

Обеспеченность существующими объектами озеленённых территорий общего пользования общегородского значения (детские парки, городские парки); цветочно-оранжерейные хозяйства; питомники древесных и кустарниковых растений выполняется путем их расположения в смежных микрорайонах в границах территориального округа, Территориальная доступность выполняется и составляет 30-40 минут пешей ходьбы.

4.4 Объекты коммунальной инфраструктуры

Объекты санитарной очистки территории

Нормативы образования твёрдых бытовых отходов, жидких бытовых отходов и крупногабаритного мусора населением, проживающим в жилищном фонде, из расчёта накопления на одного человека в год устанавливаются в соответствии с МНГП и Постановлением Министерства природных ресурсов и лесопромышленного комплекса Архангельской области от 24 марта 2022 года. №5п. Расчет образования отходов представлен в таблице 4.

Таблица 4 ─ Нормативы образования отходов

Показатель	Единица измерения	Значение показателя	Формула расчета
Норма накопления твёрдых бытовых отходов для жилищного фонда	куб.м на 1 чел. в год	2,75	2,75 х 240= 660 куб.м/год
Норма накопления крупногабаритного мусора	куб.м на 1 чел. в год	0,086	0,086 х 240 = 20,64 куб.м/год

Накопление отходов должно быть не более 2/3 их объема. Таким образом, объем накопления 1 контейнера: 0,73 куб.м (1,1 куб.м / 3 х 2.)

Необходимое количество выкатных контейнеров для проектируемых домов:

660 куб.м/год / 12 мес / 30 сут / 0,73 куб.м = 3 шт.

Проектом планировки территории предусмотрено к размещению 1 площадка ТКО (твердые коммунальные отходы) закрытого типа, на которых предусмотрены к размещению контейнеры для раздельного сбора отходов (бумага, картон, пластик, стекло) в количестве 3 штук, бункер для крупногабаритных отходов (КГО) объемом 6-8 куб.м с утилизацией по мере накопления крупногабаритных отходов. Специализированные организации по уборке города обеспечивают регулярный вывоз мусора и его утилизацию на городских площадках твердых бытовых отходов.

Обеспеченность предприятиями и сооружениями по обезвреживанию, транспортировке и переработке твердых бытовых отходов местного значения выполняется в границах городского округа "Город Архангельск".

Объекты электроснабжения

Расчетные показатели обеспеченности объектами электроснабжения приведены в таблице 5.

Таблица 5 — Нормативы, применяемые для расчётов системы электроснабжения

Функциональное назначение территории	Единица измерения	Значение показателя	Формула расчета
Жилая застройка (включая объекты обслуживания повседневного пользования)	Вт/кв.м общей площади зданий	30	30 х 15030,00 кв.м общей площади = 450,9 кВт

Показатели электропотребления приведены в таблице 6.

Таблица 6 — Показатели электропотребления

Степень благоустройства	Электропотребление (кВт·ч/год на 1 чел.)	Использование максимума электрической нагрузки (ч/год)	Примечание
Жилые объекты, не оборудованные стационарными электроплитами			
без кондиционеров	1870	5200	-
с кондиционерами	220	5700	-
Жилые объекты, оборудованные стационарными электроплитами			
без кондиционеров	2310	5300	2310 х 240 = 554,4 МВт·ч/год
с кондиционерами	2640	5800	2640 х 240= 633,6 МВт·ч/год.

Существующее положение: обеспеченность территории проектирования объектами энергоснабжения выполняется от существующих трансформаторных подстанций, расположенных на смежных территориях.

Перспективное положение: существующие сети электроснабжения, попадающие в пятно застройки, подлежат реконструкции. Технологическое присоединение к электросетям производится на основании Правил технологического присоединения энергопринимающих устройств потребителей электрической энергии, объектов по производству электрической энергии, а также объектов электросетевого хозяйства, принадлежащих сетевым организациям и иным лицам, к электрическим сетям, утвержденных Постановлением Правительства Российской Федерации от 27 декабря 2004 года №861 (с изменениями).

Объекты водоснабжения и водоотведения

Существующее положение: в границах территории проектирования расположены централизованные подземные сети водоснабжения и водоотведения, обеспечивающие существующую застройку.

Перспективное положение: существующие сети водоснабжения и водоотведения, попадающие в пятно застройки, подлежат реконструкции. В проекте планировки территории не нашли отражения планируемые сети водоснабжения и водоотведения, детальное местоположение сетей определяется на этапе архитектурно-строительного проектирования в соответствии с техническими условия ресурсоснабжающих организаций.

Норматив обеспеченности объектами водоснабжения и водоотведения принимается не менее 96,0 куб.м на 1 человека в год и для территории проектирования составляет – 23040 куб.м/год (96 куб.м./чел. х 240 чел.).

Суточный объём поверхностного стока, поступающий на очистные сооружения с территорий жилых и общественно-деловых зон городов, принимается в зависимости от структурной части территории и указан в таблице 7.

Таблица 7 – Суточный объём поверхностного стока

Межмагистральные территории (га)	Объём поверхностных вод, поступающих на очистку (куб.м/сут. с 1 га территории)	Расчет
Межмагистральные территории (га)		
до 5	50	50 х 1,2526 = 62,63 куб.м/сут.

Обеспеченность территории проектирования объектами водоснабжения и водоотведения в части размещения подземных инженерных сетей обеспечивается. Подключение существующих

и проектируемых объектов предусмотрено к централизованным городским инженерным сетям согласно договорам на технологическое подключение ресурсоснабжающих организации.

Объекты газоснабжения

Существующее положение: в границах территории проектирования централизованное газоснабжение отсутствует.

Перспективное положение: строительство сетей газоснабжения для отопления жилой застройки и для индивидуально-бытовых нужд населения не предусмотрено.

Объекты теплоснабжения

Существующее положение: надземные тепловые сети в двухтрубном исполнении, обеспечивающие жилую застройку расположены в границах проектируемой территории.

Перспективное положение: существующие тепловые сети, попадающие в пятно застройки, подлежат реконструкции. В проекте планировки территории не нашли отражения планируемые сети теплоснабжения, детальное местоположение сетей определяется на этапе архитектурно-строительного проектирования в соответствии с техническими условия ресурсоснабжающих организаций.

Нормативы обеспеченности объектами теплоснабжения принимаются в размере не менее 0,5 килокалории на отопление 1 кв.м площади в год.

Суммарная тепловая нагрузка на отопление и горячее водоснабжение жилых зданий планировочного района составит 7515,0 ккал/год.

Расчет: 0,5 ккал/год х 15030,00 кв.м,

где 15030 кв.м – общая площадь жилых зданий.

Требуемая расчетная тепловая нагрузка территории проектирования уточняется на дальнейших стадиях проектирования.

Обеспеченность территории проектирования объектами теплоснабжения выполняется.

4.5. Объекты транспортной инфраструктуры

Схема организации движения транспорта, а также схема организации улично-дорожной сети представлены в графической части (Том 2. Проект планировки территории. Материалы по обоснованию, лист 3).

Графический материал отражает местоположение объектов транспортной инфраструктуры, учитывает существующие и прогнозные потребности в транспортном обеспечении рассматриваемой территории.

Транспортная инфраструктура территории сформирована.

В соответствии с картой планируемого размещения автомобильных дорог местного значения муниципального образования "Город Архангельск", включая создание и обеспечение

функционирования парковок, в составе генерального плана, транспортная связь обеспечивается по ул. Кировская (магистральная улица общегородского значения регулируемого движения), по ул. Ильича, ул. Добролюбова, ул. Партизанской (улицы местного значения). В планировочной структуре улично-дорожной сети планируются изменения в части размещения внутриквартальных проездов.

Проектом планировки территории предлагается вариант улично-дорожной сети с капитальным типом покрытия (асфальтобетонное, бетонное). Для движения пешеходов проектом предусмотрены тротуары из асфальтобетона с бордюрным камнем. Ширина тротуаров составляет 2,25 м.

Обслуживание пассажирского потока на данной территории города осуществляется:

такси;

автобусными маршрутами – №10 (пр. Ленинградский, д. 350 – ул. Малиновского), №60 (МРВ – ул. Малиновского), №63 (ул. Малиновского – порт Экономия.

Остановки общественного транспорта расположены в смежных кварталах по ул. Добролюбова, ул. Ильича, ул. Кировской.

Пешеходная доступность района проектирования обеспечена по тротуарам городских улиц и тротуарам внутриквартальной застройки.

Данным проектом предусмотрено размещение в границах территории планирования проездов – это подъезд транспортных средств к жилым и общественным зданиям, учреждениям, предприятиям и другим объектам городской застройки внутри районов, микрорайонов, кварталов с обеспечением нормативных показателей:

расчётная скорость движения	– 20 км/ч;
ширина полосы движения	– 3,5 м;
число полос движения	– 2;
наименьший радиус кривых в плане	– 50 м;
наибольший продольный уклон	– 70 %.

Временное хранение автомобилей в дневное время предусматривается осуществлять на проектируемых парковочных местах.

Расчет парковочных мест и их размещение выполнено согласно пункта 1.8 РНГП.

Необходимое количество машино-мест на автостоянках, гостевых стоянках автомобилей для помещений жилого назначения многоквартирного жилого здания следует принимать из расчета 1 машино-место на 135 кв. м общей площади квартир.

Количество парковочных мест для помещений нежилого назначения (встроенные, пристроенные, встроенно-пристроенные, отдельно стоящие), требуется в зависимости от функционального назначения объекта (пункт 1.7 РНГП).

На первых этажах многоквартирных жилых домов со стороны улиц запроектированы встроенные помещения для размещения объектов социального обслуживания.

Общая площадь нежилых помещений в соответствии с договором о комплексном развитии территории жилой застройки городского округа "Город Архангельск" от 15 января 20253 года №16/1сев установлена не более 2250 кв.м. Проектом планировки территории предусматриваются встроенные помещения:

деловое управление с расчетной площадью 900 кв.м. (1 машино-место на 60 кв.м);

объекты торговли с расчетной площадью 900 кв.м. (1 машино-место на 35 кв.м).

Расчет машино-мест, оборудованных зарядными устройствами для электромобилей индивидуального автотранспорта инвалидов и маломобильных групп населения

На всех стоянках автомобилей, гостевых стоянках автомобилей предусмотрено выделить не менее 5 процентов машино-мест, оборудованных зарядными устройствами для электромобилей, от общего количества машино-мест.

Расчет парковки индивидуального автотранспорта инвалидов и маломобильных групп населения

На всех стоянках общего пользования предусмотрено выделять не менее 10 процентов машино-мест (но не менее одного машино-места) для парковки индивидуального автотранспорта инвалидов и маломобильных групп населения включая 5 процентов машино-мест (но не менее одного места) расширенного размера.

Размещение открытых стоянок для временного хранения легковых автомобилей принято в соответствии с противопожарными требованиями.

Принятые проектные решения сведены в таблицу 8.

Таблица 8 – Расчетное число парковочных мест

№ п.п	Наименование	Расчет (общая площадь/норматив)	Расчетное число маш.-мест	в т.ч. мест для МГН /расш. размера
1	Многоквартирная жилая застройка, общая площадь квартир 9585,0 кв.м.	9585,0 кв.м / 135 кв.м	71	8/3
2	Встроенные помещения нежилого назначения на первых этажах многоквартирного дома: - деловое управление 900кв.м. расчетной площади; - объекты торговли 900кв.м. расчетной площади.	900 кв.м / 60 кв.м + 900кв.м / 35 кв.м	41	5/2
	ВСЕГО:		**112**	**13/5**

При формировании земельных участков под многоквартирную застройку проектом

межевания в обязательном порядке обеспечить соблюдение требований п. 1.8 РНГП, а именно:

не менее 50 процентов необходимого количества машино-мест следует размещать в границах земельного участка многоквартирного жилого здания, в том числе не менее 10 процентов от общего количества машино-мест должно быть в качестве наземных плоскостных открытых стоянок автомобилей;

не более 50 процентов необходимого количества машино-мест допускается размещать:

на плоскостной открытой стоянке автомобилей, расположенной на отдельном земельном участке, который является смежным с земельным участком многоквартирного жилого здания либо располагается на расстоянии не более 50 метров от земельного участка многоквартирного жилого здания и к которому обеспечен проезд от территории общего пользования (в случае предоставления такого земельного участка);

на плоскостной открытой стоянке автомобилей, расположенной на землях или земельных участках, находящихся в государственной или муниципальной собственности и используемых в соответствии со статьей 39.33 Земельного кодекса Российской Федерации, при условии примыкания такой открытой стоянки автомобилей к границам земельного участка многоквартирного жилого здания либо ее расположения на расстоянии не более 50 метров от земельного участка многоквартирного жилого здания и обеспечения проезда к ней от территории общего пользования.

Итоговое проектное решение

Проектным решением предусмотрено разместить 92 машино-места (при требуемом количестве 112 машино-мест) с учетом двойного использования машино-мест в дневное время в том числе:

в пределах территории проектирования - 84 машино-места, включая 10 машино-мест для автотранспорта инвалидов и маломобильных групп населения (в том числе 5 машино-мест – расширенного размера), 5 машино-мест, оборудованных зарядными устройствами для электромобилей;

на прилегающих территориях за границами КРТ вдоль улицы Титова - 8 машино-мест.

Согласно пункту 1.17 РНГП двойное использование машино-мест допускается в дневное время для сотрудников и посетителей встроенных помещений многоквартирных жилых зданий, в ночное время для жителей домов - исключительно на плоскостных открытых стоянках автомобилей при обосновании разделения во времени в течении суток или дней недели пикового спроса на паркование легковых автомобилей.

4.6 Объекты социальной инфраструктуры

Проектируемая территория расположена в развитом центре города со сложившейся

социальной инфраструктурой. В непосредственной близости от территории расположены продовольственные и промтоварные магазины, общеобразовательные учреждения, детские дошкольные учреждения, учреждения здравоохранения, физкультурно-спортивные учреждения.

Расчет потребности в объектах социального и культурно-бытового обеспечения инфраструктуры согласно МНГП с учетом планируемого населения 240 человек.

Детские дошкольные учреждения

Требуется 24 места на 240 человека из расчета 100 мест на 1000 человек.

Ближайшие существующие дошкольные учреждения расположены в смежных районах:

в радиусе 400 м на земельном участке с кадастровым номером 29:22:031607:4 расположено здание детского дошкольного учреждения: муниципальное бюджетное дошкольное образовательное учреждение городского округа "Город Архангельск" "Детский сад общеразвивающего вида № 88" по ул. Добролюбова, д. 21 (209 обучающихся);

в радиусе 500 м на земельном участке с кадастровым номером 29:22:031014:2 расположено здание детского дошкольного учреждения: муниципальное бюджетное дошкольное образовательное учреждение городского округа "Город Архангельск" "Детский сад компенсирующего вида № 91 "Речецветик" по ул. Красных маршалов, д. 21 (79 обучающихся).

Расчетные нормы по детским дошкольным учреждениям для проектируемой территории обеспечиваются в радиусе обслуживания 500 м в количестве 288 мест при необходимом количестве 24 места. Доступность выполняется.

Общеобразовательные учреждения

Требуется 44 места на 240 человек из расчета 180 мест на 1000 человек.

Ближайшие существующие общеобразовательные учреждения расположены в смежных микрорайонах:

в радиусе 130 м на земельном участке с кадастровым номером 29:22:031606:9 расположено здание общеобразовательного учреждения (начальная школа): муниципальное бюджетное общеобразовательное учреждение городского округа "Город Архангельск" "Средняя школа № 37 имени Николая Степановича Мусинского" по ул. Индустриальной, д. 13 (231 обучающихся);

в радиусе 430 м на земельном участке с кадастровым номером 29:22:031014:10 расположено здание общеобразовательного учреждения: муниципальное бюджетное общеобразовательное учреждение городского округа "Город Архангельск" "Средняя школа № 37 имени Николая Степановича Мусинского" по ул. Кировской, д. 21 (393 обучающихся);

В радиусе 780 м на земельном участке с кадастровым номером 29:22:031608:6 расположено здание общеобразовательного учреждения: муниципальное бюджетное

общеобразовательное учреждение городского округа "Город Архангельск" "Средняя школа № 43" по ул. Кировской, д. 12 (703 обучающихся);

в радиусе 640 м на земельном участке с кадастровым номером 29:22:031010:2 расположено здание общеобразовательного учреждения (начальная школа): муниципальное бюджетное общеобразовательное учреждение городского округа "Город Архангельск" "Средняя школа № 51 имени Ф.А. Абрамова" по ул. Пушкинской, д. 6 (939 обучающихся).

Расчетные нормы по общеобразовательным учреждениям для проектируемой территории обеспечиваются в количестве 2266 мест при необходимом количестве 44 места.

Проектируемая территория находится в пределах радиуса обслуживания общеобразовательных учреждений – 800 м. Доступность выполняется.

Продовольственные и непродовольственные товары, предприятия общественного питания

Требуется 67,2 кв.м торговой площади на 240 человек из расчета 280 кв.м торговой площади на 1000 человек.

Требуется 10 посадочных мест предприятий общественного питания на 240 человек из расчета 40 посадочных мест на 1000 человек.

Ближайшие существующие предприятия обслуживания первой необходимости - магазины смешанной торговли (по продаже продовольственными и непродовольственными товарами), аптеки, а также предприятия общественного питания, расположены на территории проектирования и в смежных микрорайонах:

магазин "Петровский" по адресу: ул. Кировская, д. 6 – 180 кв.м торговой площади;

магазин "Магнит" по адресу: ул. Добролюбова, д. 9 – 220 кв.м торговой площади;

магазин "Магнит" по адресу: ул. Ильича, д. 6 – 150 кв.м торговой площади;

магазин "Гарант" по адресу: ул. Серго Орджоникидзе, д. 4 – 140 кв.м торговой площади;

магазин хозтоваров "Черный кот" по адресу: ул. Кировская, д. 17, корп. 1 – 130 кв.м. торговой площади;

магазин хозтоваров "Улыбка радуги" по адресу: ул. Серго Орджоникидзе, д. 4 – 120 кв.м торговой площади;

аптека "Вита Норд" по адресу: ул. Кировская, д. 6 – 50 кв.м торговой площади;

аптека "Социальная сеть здоровья" по адресу: ул. Ильича, д. 6 – 40 кв.м торговой площади;

аптека "Антей" по адресу: ул. Партизанская, д. 31, стр. 2 – 40 кв.м торговой площади;

предприятие общественного питания "Maestro" по адресу: ул. Партизанская, д. 31 стр. 7 на 6 мест;

предприятие общественного питания "Блины и Шаурма" по адресу: ул. Красных Маршалов, д. 14, стр. 2 на 12 мест.

Расчетные нормы по предприятиям торговли для проектируемой территории обеспечиваются в 1070 кв.м торговой площади при необходимом количестве 67,2 кв.м.

Расчетные нормы по предприятиям общественного питания для проектируемой территории обеспечиваются в 18 мест при необходимом количестве 10 посадочных мест.

Проектируемая территория находится в пределах радиуса обслуживания предприятиями обслуживания, торговли и общественного питания – 500 м. Доступность выполняется.

Требуется 84 кв.м площади пола объектов физической культуры и спорта местного значения (спортзалы) на 240 человек из расчета 350 кв.м площади пола на 1000 человек.

Уровень обеспеченности объектами физической культуры и спорта местного значения (спортзалы) выполняется в границах территориального округа города Архангельска. Ближайшие физкультурно-оздоровительные центры располагаются по адресу:

школа спорта "Олимп" (ул. Кировская, д. 10, корп. 2);

спортивная школа №6 (ул. Целлюлозная, д. 22, корп. 1);

физкультурно-спортивный комплекс им. А.Ф. Личутина (ул. Химиков, д. 4);

школа единоборств "Спарта" (ул. Серго Орджоникидзе, д. 28, корп. 1).

Доступность объектов физической культуры и спорта местного значения в виде стадионов, спортзалов, бассейнов физкультурно-спортивных центров жилых районов обеспечивается в радиусе обслуживания 1500 м.

Предприятия коммунально-бытового обслуживания и связи

Предприятия бытового обслуживания требуется 3 рабочих места на 240 человек из расчета 9 рабочих мест на 1000 человек.

В границах территории проектирования и в соседних микрорайонах в шаговой доступности расположены предприятия бытового обслуживания: парикмахерские, ремонт обуви, химчистка, ремонт часов, изготовление ключей, ремонт техники:

парикмахерская "Успех" по адресу: ул. Кировская, д. 6;

парикмахерская "Метелица" по адресу: ул. Кировская, д. 17;

парикмахерская "Бигуди" по адресу: ул. Кировская, д. 19;

мастерская по ремонту обуви по адресу: ул. Кировская, д. 10, корп. 2;

мастерская по изготовлению ключей по адресу: ул. Кировская, д. 10, корп. 2;

мастерская по ремонту бытовой техники по адресу: ул. Химиков, д. 5, корп. 1.

В соседних микрорайонах в шаговой доступности расположены гостиницы, бани, сауны:

банный комплекс "Сульфатские бани" по адресу: ул. Кировская, д. 17 – 44 места.

В соседних микрорайонах в шаговой доступности расположены гостиницы:

гостиничный комплекс "Меридиан" по адресу: ул. Советская, д. 5 – 150 мест.

Обеспеченность и доступность объектами социального и коммунально-бытового

обеспечения выполняется.

Предприятия связи

Существующее положение: на территории, смежной с территорией проектирования расположено почтовое отделение связи: почтовое отделение №59 Почты России по адресу: ул. Партизанская, д. 40 на расстоянии 500 м.

Обеспеченность предприятиями связи выполняется в пределах радиуса обслуживания 500 м, доступность выполняется и не превышает 30 мин. пешей ходьбы.

Объекты культуры и социального обеспечения местного значения

В соответствии со статьей 25 МНГП, в проекте планировки территории допустимо не отображать показатели обеспеченности объектами культуры и социального обеспечения местного значения такими как: библиотеки, учреждения культуры клубного типа, выставочные залы, музеи.

Уровень обеспеченности данными объектами выполняется в границах территориального округа города Архангельска.

Поликлиники и медицинские учреждения

При расчете емкости учреждений, организаций и предприятий обслуживания следует использовать РНГП (в случае отнесения их объектов к объектам регионального или местного значения), а также социальные нормативы обеспеченности согласно пункту 10.1 Изменений №3 к СП 42.13330.

Расчетные показатели минимально допустимого уровня обеспеченности медицинскими организациями, оказывающими медицинскую помощь в амбулаторных условиях (поликлиники) согласно РНГП: представлены в таблице 9.

Таблица 9 – Нормативы обеспеченности поликлиниками согласно РНГП

Основная часть (расчетные показатели)	Правила и область применения расчетных показателей	Значение показателя	Формула расчета
Уровень обеспеченности, посещений в смену	181,5 посещения в смену на 10 тыс. человек	5 посещений в смену	181,5х0,0240

На территории, смежной с территорией проектирования расположены:

поликлиника №1 по адресу: ул. Ильича, 39. корп. 3, доступность 700 м;

детская поликлиника по адресу: ул. Ильича, д. 60, доступность 880 м.

Проектируемая территория находится в пределах радиуса обслуживания медицинскими учреждениями – 1000 м. Доступность выполняется.

4.7 Объекты по предупреждению чрезвычайных ситуаций и ликвидации их

последствий

За границами территории проектирования располагаются объекты ГО и ЧС:

ул. Полярная, д. 2, пожарно-спасательная часть №4.

Уровень обеспеченности и территориальной доступности для объекта территориального планирования в границах зоны обслуживания радиусом не более 3 км выполняется в полном объеме.

5 ПЕРЕЧЕНЬ МЕРОПРИЯТИЙ ПО ЗАЩИТЕ ТЕРРИТОРИИ ОТ ЧРЕЗВЫЧАЙНЫХ СИТУАЦИЙ ПРИРОДНОГО И ТЕХНОГЕННОГО ХАРАКТЕРА, В ТОМ ЧИСЛЕ ПО ОБЕСПЕЧЕНИЮ ПОЖАРНОЙ БЕЗОПАСНОСТИ И ПО ГРАЖДАНСКОЙ ОБОРОНЕ

5.1 Перечень мероприятий по защите территории от чрезвычайных ситуаций природного и техногенного характера

Чрезвычайные ситуации природного характера

Причинами возможных повреждений (разрушений) объектов капитального строительства могут быть следующие опасные природные явления.

Подтопление

Высокое стояние уровня грунтовых вод (далее – УГВ) повышает риск возникновения чрезвычайных ситуаций (далее – ЧС), связанных с подтоплением. Территория проектирования подвержена подтоплению вследствие весеннего таяния снега, а также интенсивных осадков в виде дождя. С целью предотвращения риска возникновения ЧС, связанных с подтоплением, проектом рекомендуются следующие мероприятия:

организация систематического сбора и отвода воды с проектной территории (дренаж);

проверка и уточнение планов действий в паводковый период;

контроль за состоянием зданий и сооружений, которые оказались в зоне подтопления (затопления);

повышение отметок поверхности земли при подготовке площадок для строительства зданий и сооружений;

строительство дождевой канализации.

Бури, ураганные ветры

Ураганные ветры скоростью до 35 м/сек. могут вывести из строя воздушные линии электропередач. Из-за сильных порывов ветра и коротких замыканий в линиях электропередач могут произойти повреждения рубильников, предохранителей и силовых трансформаторов, нарушение электроснабжения на территории города, нарушение телефонной сети, завал автодорог, срыв мягкой кровли в жилых домах, общественных и производственных зданиях.

По скорости распространения опасности бури отнесены к чрезвычайным событиям с умеренной скоростью распространения. Это позволяет осуществлять широкий комплекс предупредительных мероприятий как в период, предшествующий непосредственной угрозе возникновения, так и после их возникновения – до момента прямого воздействия.

Эти мероприятия по времени подразделяются на две группы:

заблаговременные (предупредительные) мероприятия и работы, оперативные защитные мероприятия, проводимые после объявления неблагоприятного прогноза, непосредственно перед бурей.

заблаговременные (предупредительные) мероприятия и работы осуществляются с целью предотвращения значительного ущерба задолго до начала воздействия бури и могут занимать продолжительный отрезок времени.

К заблаговременным мероприятиям относятся:

ограничение в землепользовании в районах частого прохождения бурь;

ограничение в размещении объектов с опасными производствами;

демонтаж некоторых устаревших или непрочных зданий и сооружений;

укрепление производственных и иных зданий, и сооружений;

проведение инженерно-технических мероприятий по снижению риска на опасных производственных объектах в условиях сильного ветра, в том числе повышение физической стойкости хранилищ и оборудования с легковоспламеняющимися и другими опасными веществами;

создание материально-технических резервов;

подготовка населения и персонала спасательных служб.

К защитным мероприятиям, проводимым после получения штормового предупреждения, относят:

прогнозирование пути прохождения и времени подхода бурь, а также его последствий, оперативное увеличение размеров материально-технического резерва, необходимого для ликвидации последствий бури;

частичную эвакуацию населения, подготовку убежищ, подвалов и других заглубленных помещений для защиты населения, перемещение в прочные или заглубленные помещения уникального и особо ценного имущества;

подготовку к восстановительным работам и мерам по жизнеобеспечению населения.

Меры по снижению возможного ущерба от бурь принимаются с учетом соотношения степени риска и возможных масштабов ущерба к требуемым затратам. Особое внимание при проведении заблаговременных и оперативных мер по снижению ущерба обращается на

предотвращение тех разрушений, которые могут привести к возникновению вторичных факторов поражения, превышающих по тяжести воздействие самого стихийного бедствия.

Важным направлением работы по снижению ущерба является борьба за устойчивость линий связи, сетей электроснабжения, городского и междугородного транспорта. Основным способом повышения устойчивости в этом случае является их дублирование временными и более надежными в условиях сильного ветра средствами.

Сильный снегопад, гололедные явления, сильный мороз

Из-за увеличения механических нагрузок вследствие снегопада и гололедных отложений происходит нарушение габаритов между проводами и землей, обрывы проводов, падение опор ЛЭП. Основные последствия данных явлений – нарушения работы транспорта с долговременной остановкой движения (в основном автомобильный транспорта), аварии в жилищно-коммунальной сфере, прежде всего в системах водо-, теплоснабжения, нарушение энергоснабжения населенного пункта.

Для предотвращения негативных воздействий необходимо:

организация оповещения населения о природных явлениях, способных вызвать ЧС;

предусмотреть установку емкостей для песка;

населению иметь дублирующие средства жизнеобеспечения семьи:

электроплитку, лампу керосиновую, керогаз;

мобилизация дорожных и всех коммунальных служб при получении предупреждения о надвигающихся опасных природных явлениях.

Грозы и град

Среди опасных явлений погоды гроза занимает одно из первых мест по наносимому ущербу и жертвам. С грозами связаны гибель людей и животных, поражение посевов и садов, лесные пожары, особенно в засушливы сезоны, нарушения на линиях электропередач и связи. Грозы сопровождаются ливнями, градобитиями, пожарами, резким усилением ветра. Для минимизации ущерба, причиняемого неблагоприятными метеорологическими явлениями определены следующие организационные мероприятия:

организация и приведение в готовность средств оповещения населения, информирование населения о действиях во время ЧС;

контроль над состоянием и своевременное восстановление деятельности жизнеобеспечивающих объектов энерго-, тепло- и водоснабжения, инженерных коммуникаций, линий электропередач, связи.

Чрезвычайные ситуации техногенного характера

Причинами возможных повреждений (разрушений) объектов капитального строительства могут быть следующие ЧС техногенного характера.

Аварии на автодорогах

По результатам анализа статистических данных выделяется ряд наиболее типичных причин возникновения дорожно-транспортных происшествий (далее – ДТП) – вождение в нетрезвом состоянии, значительное превышение безопасной скорости, невнимательность при вождении, а также выезд на встречную полосу. Вследствие возникновения ДТП на дорогах страдают люди. В случае возникновения аварий на автотранспорте проведение спасательных работ может быть затруднено из-за недостаточного количества профессиональных спасателей, обеспеченных современными специальными приспособлениями и инструментами, а также неумения населения оказывать первую медицинскую помощь пострадавшим. Серьезную опасность представляют аварии с автомобилями, перевозящими аварийно химически опасные вещества (далее – АХОВ), легковоспламеняющиеся жидкости (бензин, керосин и другие). Аварии с данными автомобилями могут привести к разливу АХОВ, образованию зон химического заражения и поражению людей, попавших в такую зону. Авария автомобиля, перевозящего горючее может привести к взрыву перевозимого вещества, образованию очага пожара, травмированию, ожогам и гибели людей, попавшим в зону поражения. Основные поражающие факторы при аварии на транспорте – токсическое поражение АХОВ (аммиак, хлор); тепловое излучение при воспламенении разлитого топлива; воздушная ударная волна при взрыве топливно-воздушной смеси, образовавшейся при разливе топлива.

К основным мероприятиям относятся:

организация контроля за выполнением установленной ответственности отправителя и перевозчика за организацию безопасной транспортировки опасных грузов;

организация контроля за соблюдением установленного маршрута перевозки потенциально опасных грузов;

повышение персональной дисциплины участников дорожного движения;

своевременная реконструкция дорожного полотна;

обеспечение безопасности дорожного движения путем выявления, ликвидации и профилактики возникновения опасных участков аварийности, создания условий, способствующих снижению ДТП, формированию безопасного поведения участников дорожного движения.

Аварии на системах жилищно-коммунального хозяйства (далее – ЖКХ)

На территории существует риск возникновения ЧС на водопроводных сетях, линиях электропередач, канализационных сетях, сетях теплоснабжения. Возникновение ЧС на системах ЖКХ возможны по причинам:

износа основного и вспомогательного оборудования теплоисточников более чем на 60%;

ветхости тепловых и водопроводных сетей (износ от 60 до 90%);

халатности персонала, обслуживающего соответствующие объекты и сети;

недофинансирования ремонтных работ.

Выход из строя коммунальных систем может привести к следующим последствиям:

прекращению подачи тепла потребителям и размораживание тепловых сетей;

прекращению подачи холодной воды;

прорывам тепловых сетей;

выходу из строя основного оборудования теплоисточников;

отключению от тепло- и водоснабжения жилых домов.

К основным мероприятиям относятся:

проведение своевременных работ по реконструкции сетей и объектов;

проведение плановых мероприятий по проверке состояния объекта и оборудования;

своевременная замена технологического оборудования на более современное и надежное.

Техногенные пожары

Среди чрезвычайных ситуаций техногенного характера большая доля приходится на пожары жилых объектов и объектов социально бытового назначения, причинами которых в основном являются нарушения правил пожарной безопасности, правил эксплуатации электрооборудования и неосторожное обращение с огнем.

К основным мероприятиям относятся:

создание финансовых резервов и накопление муниципальных запасов материальных ресурсов;

систематический контроль сроков разработки Паспортов безопасности потенциально-опасных объектов, планов эвакуации людей из зданий в ночное и дневное время;

приведение в надлежащее состояние источников противопожарного водоснабжения, обеспечение проезда к зданиям, сооружениям и открытым водоемам;

очистка площадей, примыкающих к лесной зоне и потенциально-опасным объектам, от мусора, ветхих бесхозных зданий и пр.;

доведение до населения сигналов экстренной эвакуации и порядок действий по ним (пункты сбора, места временного размещения).

Таким образом, риск возникновения ЧС техногенного характера на рассматриваемой территории сравнительно невысок. Вероятность возникновения аварий с тяжелыми последствиями и большим материальным ущербом на объектах является невысокой и не может привести к ЧС территориального масштаба.

5.2 Перечень мероприятий по обеспечению пожарной безопасности и по гражданской обороне

Обеспечение пожарной безопасности

Общие правовые, экономические и социальные основы обеспечения пожарной безопасности в Российской Федерации определяет Федеральный закон от 21 декабря 1994 года № 69-ФЗ "О пожарной безопасности". Подлежит применению постановление Правительства Российской Федерации от 25 апреля 2012 года № 390 "О противопожарном режиме", а также иные нормативные правовые акты. Обеспечение пожарной безопасности достигается путем применения системы пожарной безопасности, под которой понимается совокупность сил и средств, а также мер правового, организационного, экономического, социального и научно-технического характера, направленных на борьбу с пожарами. Основными элементами системы обеспечения пожарной безопасности являются органы государственной власти, органы местного самоуправления, организации, граждане, принимающие участие в обеспечении пожарной безопасности в соответствии с законодательством Российской Федерации.

Основные функции системы обеспечения пожарной безопасности следующие:

нормативное правовое регулирование и осуществление государственных мер в области пожарной безопасности;

создание пожарной охраны и организация ее деятельности;

разработка и осуществление мер пожарной безопасности;

реализация прав, обязанностей и ответственности в области пожарной безопасности;

проведение противопожарной пропаганды и обучение населения мерам пожарной безопасности;

научно-техническое обеспечение пожарной безопасности;

содействие деятельности добровольных пожарных и объединений пожарной охраны, привлечение населения к обеспечению пожарной безопасности;

информационное обеспечение в области пожарной безопасности;

осуществление государственного пожарного надзора и других контрольных функций по обеспечению пожарной безопасности;

производство пожарно-технической продукции;

выполнение работ и оказание услуг в области пожарной безопасности;

лицензирование деятельности (работ, услуг) в области пожарной безопасности и подтверждения соответствия продукции и услуг в области пожарной безопасности;

тушение пожаров и проведение аварийно-спасательных работ;

учет пожаров и их последствий;

установление особого противопожарного режима.

Общие требования для предотвращения пожара можно свести к следующему:

пожар невозможен ни при каких-либо обстоятельствах, если исключается контакт источника зажигания с горючим материалом. Если потенциальный источник зажигания и горючую среду невозможно полностью исключить из технологического процесса, то данное оборудование или помещение, в котором оно размещено, должно быть надежно защищено автоматическими средствами – аварийное отключение оборудования или сигнализация. Соответственно методы противодействия пожару делятся на уменьшающие вероятность возникновения пожара (профилактические) и на защиту и спасение людей от огня.

Мероприятия, уменьшающие вероятность возникновения пожара:

своевременная очистка территория в пределах противопожарных разрывов от горючих отходов, мусора, тары, опавших листьев, сухой травы и т.п.;

содержание дорог, проездов и подъездов к зданиям, сооружениям, открытым складам, наружным пожарным лестницам и водоисточникам, используемым для целей пожаротушения, исправными и свободными для проезда пожарной техники;

ликвидации незаконных парковок автотранспорта в противопожарных разрывах зданий, сооружений;

незамедлительное оповещение подразделения пожарной охраны о закрытии дорог или проездов для их ремонта или по другим причинам, препятствующим проезду пожарных машин; на период закрытия дорог в соответствующих местах должны быть установлены указатели направления объезда или устроены переезды через ремонтируемые участки и подъезды к водоисточникам;

организаций проверки территории и объектов жилищной сферы, в том числе, ведомственного и частного жилищного фонда;

расположение временных строений на расстоянии не менее 15 м от других зданий и сооружений (кроме случаев, когда по другим нормам требуется больший противопожарный разрыв) или у противопожарных стен;

обустройство пожарных резервуаров местного значения, искусственных водоемов для целей пожаротушения (с обустройством подъездных путей и площадок для установки пожарных автомобилей, обеспечивающих возможность забора воды в любое время года) и поддержание их в постоянной готовности.

Предотвращение распространения пожара достигается мероприятиями, ограничивающими площадь, интенсивность и продолжительность горения. К ним относятся:

конструктивные и объемно-планировочные решения, препятствующие распространению опасных факторов пожара по помещению, между помещениями, между группами помещений различной функциональной пожарной опасности, между этажами и секциями, между пожарными отсеками, а также между зданиями;

ограничение пожарной опасности строительных материалов, используемых в поверхностных слоях конструкций здания, в том числе кровель, отделок и облицовок фасадов, помещений и путей эвакуации;

снижение технологической взрыво-пожарной и пожарной опасности помещений и зданий;

наличие первичных, в том числе автоматических и привозных, средств пожаротушения, сигнализации и оповещение о пожаре.

К профилактическим действиям, уменьшающим вероятность возникновения пожара, также относятся:

изоляция розеток, расположенных в санузлах и на внешних стенах, от влаги и изоляция электропроводки во избежание возникновения короткого замыкания, способного привести к пожару;

установка устройств защитного отключения и автоматических предохранителей;

теплоизоляция газовых и электрических плит от деревянной мебели;

использование пепельниц, зажигание свечей в подсвечниках;

изучение сотрудниками предприятий пожарно-технического минимума.

Защитные действия делятся на защиту человека от высокой температуры (используется термоизолирующая одежда БОП (боевая одежда пожарного) и от зачастую более опасных отравляющих веществ, выделяемых при пожаре в воздух (используются изолирующие противогазы и аппараты на сжатом воздухе, фильтрующие воздух капюшоны по типу противогазов).

Активная борьба с пожаром (тушение пожара) производится огнетушителями различного наполнения, песком и другими негорючими материалами, мешающими огню распространяться и гореть. Для защиты ценных вещей и документов от огня применяются несгораемые сейфы.

При принятии архитектурно-планировочных решений с целью дальнейшего развития территории соблюдены следующие условия пожарной безопасности:

обеспечены нормативные противопожарные расстояния между зданиями;

обеспечены подъезды к каждому зданию и сооружению пожарной техники и возможность проезда с одной или с двух сторон.

Для тушения пожара привлекаются техника и работники пожарной части, расположенной на смежной территории:

ул. Полярная, д. 2, пожарно-спасательная часть №4.

Для объектов обслуживания необходима разработка организационных мероприятий, включающих составление схемы путей эвакуации населения, назначения специалиста, ответственного за пожарную безопасность, регулярные осмотры сооружений на предмет соблюдения правил пожарной безопасности.

Гражданская оборона

В соответствии с Федеральным законом от 12 февраля 1998 года № 28-ФЗ "О гражданской обороне" гражданская оборона – это система мероприятий по подготовке к защите и по защите населения, материальных и культурных ценностей на территории Российской Федерации от опасностей, возникающих при ведении военных действий или вследствие этих действий, а также при возникновении чрезвычайных ситуаций природного и техногенного характера.

Основными задачами в области гражданской обороны являются:

обучение населения в области гражданской обороны;

оповещение населения об опасностях, возникающих при ведении военных действий или вследствие этих действий, а также при возникновении ЧС природного и техногенного характера;

эвакуация населения, материальных и культурных ценностей в безопасные районы;

предоставление населению убежищ и средств индивидуальной защиты;

борьба с пожарами, возникшими при ведении военных действий или вследствие этих действий;

проведение мероприятий по световой маскировке и другим видам маскировки;

проведение аварийно-спасательных работ в случае возникновения опасностей для населения при ведении военных действий или вследствие этих действий, а также вследствие чрезвычайных ситуаций природного и техногенного характера;

первоочередное обеспечение населения, пострадавшего при ведении военных действий или вследствие этих действий, в том числе медицинское обслуживание, оказание первой помощи, срочное предоставление жилья и принятие других необходимых мер;

обнаружение и обозначение районов, подвергшихся радиоактивному, химическому, биологическому и иному заражению;

санитарная обработка населения, обеззараживание зданий и сооружений, специальная обработка техники и территорий;

восстановление и поддержание порядка в районах, пострадавших при ведении военных действий или вследствие этих действий, а также вследствие чрезвычайных ситуаций природного и техногенного характера;

срочное восстановление функционирования необходимых коммунальных служб в военное время;

срочное захоронение трупов в военное время;

разработка и осуществление мер, направленных на сохранение объектов, необходимых для устойчивого функционирования экономики и выживания населения в военное время;

обеспечение постоянной готовности сил и средств гражданской обороны.

Систему гражданской обороны составляют:

органы повседневного управления по обеспечению защиты населения;

силы и средства, предназначенные для выполнения задач гражданской обороны;

фонды и резервы финансовых, медицинских и материально-технических средств, предусмотренных на случай чрезвычайной ситуации;

системы связи, оповещения, управления и информационного обеспечения.

Предотвращение террористических актов

Принципы противодействия терроризму, правовые и организационные основы профилактики терроризма и борьбы с ним, минимизации и (или) ликвидации последствий проявлений терроризма регламентируются Федеральным законом 06 марта 2006 года № 35-ФЗ "О противодействии терроризму".

В целях противодействия возможным диверсионным актам предусматривается установка автоматической пожарной сигнализации и освещение территории объектов. В зданиях организованы системы охраны, обеспечивающие безопасность жизнедеятельности людей. В учреждениях назначается ответственное лицо, организующее профилактическую работу по предупреждению терактов и руководящее работами при угрозе теракта и по его ликвидации.

Рекомендуемые зоны оцепления при обнаружении взрывного устройства:

легковой автомобиль – 460 м;

грузовой автомобиль – 1 250 м.

Предотвращение и ликвидация последствий природных чрезвычайных ситуаций

При формировании высокого весеннего паводка и образования зон затопления в населенных пунктах.

Оповещение населения в паводковый период необходимо проводить по средствам теле-радиопередач, печати местного значения. Ответственность за эвакуацию и размещения населения, вывозимого из зон затопления возложить на начальников гражданской обороны населенных пунктов, попавших в зону подтопления.

При проведении инженерно-спасательных работ предусмотреть:

разведку районов затопления (подтопления);

оборудования дамб и переходов с перемещением и отсыпкой грунта;

восстановление, ремонт и поддержание дорог и временных маршрутов к местам расселения населения;

восстановление и содержание переправ через водные переправы и оборудование временных причалов и мест посадки для пострадавших.

В зависимости от сложившейся обстановки для ликвидации последствий необходимо привлечь звенья и группы механизации, бульдозерно-экскаваторные и аварийно-технические невоенизированные формирования. Ответственность возложить на начальников служб УБ и УК ГО.

Взаимодействие с другими службами и штабами гражданской обороны

Взаимодействие осуществлять на всех этапах организации и ведения гражданской обороны:

с инженерной службой;

со службами связи;

с медицинской службой по вопросам оказания медицинской и врачебной помощи персоналу и невоенизированным формированиям службы;

с автодорожной службой по вопросам транспортного обеспечения при эвакуации и входе спасательных работ;

с коммунально-технической службой по вопросам аварийно-восстановительных работ на сетях водо-, тепло-, газо-, электроснабжения;

с подразделениями военных частей гражданской обороны по вопросам проведения спасательных и неотложных аварийно-восстановительных работ (СНАВР) в очагах поражения и строительства защитных сооружений.

6. ПЕРЕЧЕНЬ МЕРОПРИЯТИЙ ПО ОХРАНЕ ОКРУЖАЮЩЕЙ СРЕДЫ

Климатические данные и местоположение района строительства

Район строительства – г. Архангельск.

Климатические условия – район IIА.

Расчетная зимняя температура наружного воздуха – минус 33 ^{0}С.

Снеговой район – IV.

Расчетное значение веса снегового покрова – 2,4 кПа (240 кг/м^2).

Ветровой район – II.

Нормативное значение ветрового давления – 0,30 кПа (30 кг/м^2).

Зона влажности – влажная.

Оценка воздействия на окружающую среду

Основным мероприятием по охране окружающей среды и поддержанию благоприятной санитарно-эпидемиологической обстановки в условиях градостроительного развития территории проектирования является установление зон с особыми условиями использования. Наличие данных зон определяет систему градостроительных ограничений, от которых во многом зависят планировочная структура и условия дальнейшего развития.

На территории проектирования санитарно-защитные зоны не устанавливаются.

Для исключения повреждения ЛЭП, трубопроводов и иных инженерных сооружений (при любом виде их прокладке) устанавливаются следующие охранные зоны:

понизительная станция 110 кВ	20 м
линии электропередач 220 кВ	25 м
линии электропередач 110 кВ	20 м
линии электропередач 6 кВ	10 м (5 - СИП)
линии электропередач 0,4 кВ	2 м
кабельные линии электропередач 6-0,4 кВ	1 м
сети самотечной канализации	3 м
сети водоснабжения и напорной канализации	5 м
газораспределительный пункт (газгольдер)	10 м
сети газоснабжения	
сжиженный углеводородный газ	2 м от оси трубопровода
природный газ, полипропиленовые трубы	3 м и 2 м от оси трубопровода
сети теплоснабжения	5 м
сети связи	2 м

В охранных зонах запрещается осуществлять любые действия, которые могут нарушить безопасную работу вышеперечисленных объектов, в том числе привести к их повреждению или уничтожению, и (или) повлечь причинение вреда жизни, здоровью граждан и имуществу физических или юридических лиц, а также повлечь нанесение экологического ущерба и возникновение пожаров.

Ограничения на использование территории, связанные с наличием территории объектов культурного наследия федерального, регионального и местного значения, отсутствуют.

На этапе разработки проектно-сметной документации для конкретных объектов капитального строительства, подлежащих к размещению в границах проекта планировки центральной части надлежит выполнить:

определение основных факторов техногенного воздействия на окружающую среду в период строительства и в период эксплуатации объектов;

оценку воздействия существующих и планируемых к размещению объектов капитального строительства на окружающую среду в период строительства и в период эксплуатации объектов;

расчеты рассеивания загрязнения атмосферного воздуха и физических воздействий на атмосферный воздух (шум, вибрация, электромагнитные поля (ЭМП) и др.) в период строительства и в период эксплуатации объектов;

разработать перечень мероприятий по предотвращению и (или) снижению возможного негативного воздействия намечаемой хозяйственной деятельности на окружающую среду и рациональному использованию природных ресурсов на период строительства и эксплуатации объекта капитального строительства;

перечень и расчет затрат на реализацию природоохранных мероприятий и компенсационных выплат.

7. ОБОСНОВАНИЕ ОЧЕРЕДНОСТИ ПЛАНИРУЕМОГО РАЗВИТИЯ ТЕРРИТОРИИ

Проектом планировки территории планируется 4 этапа развития. Очередность планируемого развития территории, проектирования, строительства, реконструкции объектов капитального строительства отражена в таблице 10.

Таблица 10 – Этапы планируемого развития территории

Этап развития	Проектирование	Строительство	Показатель этапа строительства, кв.м жилой площади	Показатель этапа строительства, кв.м нежилых помещений
1	с IV кв 2025 по III кв 2026	с IV кв 2026 по I кв 2029	1877,1	331,3
2	с IV кв 2026 по I кв 2027	с IV кв 2028 по III кв 2030	1877,1	331,3
3	с II кв 2027 по III кв 2027	с II кв 2030 по IV кв 2031	1786,7	315,3
4	с IV кв 2027 по III кв 2028	с III кв 2031 по I кв 2035	7239,1	1272,1
Итого:			12780,0	2250,0

В рамках документации по планировке территории предусмотрен демонтаж объектов капитального строительства и инженерных сетей, нашедших отражение в графической части материалов по обоснованию.

Проектом планировки территории предусмотрен демонтаж малоэтажных многоквартирных жилых домов, представленных в таблице 11.

Таблица 11 – Ведомость объектов капитального строительства, подлежащих сносу

Номер на плане	Адрес	Кадастровый номер объекта капитального строительства	Вид работ	Срок
	Многоквартирные дома, признанные аварийными и подлежащими сносу			
1	ул. Индустриальная, д. 9 <*>	29:22:031605:31	Снос	В настоящий момент расселен и снесен
3	ул. Мичурина, д. 12<**>	29:22: 031605:39	Снос	III кв. 2026 года
4	ул. Титова, д. 25	29:22: 031605:33	Снос	IV кв. 2026 года
<*> в соответствии с Перечнем многоквартирных домов, признанных аварийными до 1 января 2013 года, Приложения № 1 к адресной программе Архангельской области "Переселение граждан из аварийного жилищного фонда" на 2013 - 2018 годы, утвержденный постановлением Правительства Архангельской области от 23 апреля 2013 года №173-пп (с изменениями)				
<**> в соответствии с Перечнем многоквартирных домов, признанных аварийными до 1 января 2017 года, Приложения № 2 к адресной программе Архангельской области "Переселение граждан из аварийного жилищного фонда" на 2019 - 2025 годы, утвержденный постановлением Правительства Архангельской области от 26 марта 2019 года №153-пп (с изменениями)				
Многоквартирные дома, не признанные аварийными и подлежащие сносу по критериям, установленным постановлением Правительства Архангельской области от 30 июня 2021 года № 326-пп "О комплексном развитии территорий в Архангельской области"				
2	ул. Мичурина, д. 10	29:22: 031605:34	Снос	IV кв. 2028 года

Линейные объекты коммунальной и транспортной инфраструктур, расположенные на территории комплексного развития, подлежащие реконструкции с учетом этапов развития территории в срок с 2026 года по 2031 год:

канализационные сети самотечной ХФК КНС №4 ул. Кировская, д. 6, стр. 1 (кадастровый номер 29:22:031605:24);

участок линии наружного освещения в районе дома №8 по ул. Мичурина/№26 по ул. Ильича (сети наружного освещения) (реестровый номер 000011651228);

линия наружного освещения в Северном округе (сети наружного освещения) (кадастровый номер 29:22:000000:8402);

улица Мичурина (автодорога) (реестровый номер 000009306917);

водопроводные сети L=35546,5 (кадастровый номер 29:22:000000:1747;

сети теплоснабжения надземной прокладки, обеспечивающие существующую жилую застройку, расположенную в границах комплексного развития территории и жилую застройку на смежных территориях.

8. ВЕРТИКАЛЬНАЯ ПЛАНИРОВКА

Согласно подпункту а), пункта 1 Приказа Министерства строительства и жилищно-коммунального хозяйства Российской Федерации от 25 апреля 2017 № 740/пр "Об установлении случаев подготовки и требований к подготовке входящей в состав материалов по обоснованию проекта планировки территории схемы вертикальной планировки, инженерной подготовки и инженерной защиты территории" схема вертикальной планировки территории, инженерной подготовки и инженерной защиты территории, входящая в состав материалов по обоснованию проекта планировки территории, подготавливается в случае если проект планировки территории предусматривает размещение объектов капитального строительства, не являющихся линейными объектами, при условии размещения таких объектов на территории с рельефом, имеющим уклон более 8 процентов.

Естественный рельеф проектируемой территории практически горизонтальный с малозаметным уклоном, менее 8 процентов.

Проектным решением предусмотрено максимальное сохранение рельефа местности.

Схема вертикальной планировки территории, инженерной подготовки и инженерной защиты территории в составе проекта планировки не подготавливается.

ВЕДОМОСТЬ РАБОЧИХ ЧЕРТЕЖЕЙ

Лист	Наименование	Примечание
1	Ведомость рабочих чертежей	
2	Карта (фрагмент карты) планировочной структуры территорий городского округа	
3	Схема организации движения транспорта (включая транспорт общего пользования) и пешеходов. Схема организации улично- дорожной сети М1:1000	
4	Схема границ зон с особыми условиями использования территории М 1:1000	
5	Схема, отображающая местоположение существующих объектов капитального строительства, в том числе линейных объектов, объектов, подлежащих сносу, объектов незавершенного строительства, а также проходы к водным объектам общего пользования и их береговым полосам М:1000	
6	Вариант планировочных и объемно- пространственных решений застройки территории М 1:1000	
7	Схема территориальной доступности	

Технические решения, принятые в данном проекте соответствуют требованиям экологических, санитарно– технических и противопожарных норм, действующих на территории РФ, и обеспечивают безопасную для работы и здоровья людей эксплуатацию объекта при соблюдении предусмотренных настоящим проектом мероприятий.

Главный инженер проекта _____ Артемьев В.Ф.

Взам. инв. N°

Подп. и дата

Инв. N° подл.

Изм.	Кол.уч.	Лист	№ док.	Подпись	Дата
Разработ.		Васильева			
Проверил		Пушина			
ГИП		Артемьев			
Нор. контр.					

27.25 - ППТ.2

Проект планировки территории жилой застройки городского округа "Город Архангельск" в границах части элемента планировочной структуры: ул. Кировская, ул. Ильича, ул. Добролюбова, ул. Партизанская, в границах которых предусматривается осуществление деятельности по комплексному развитию территории

Материалы по обоснованию	Стадия	Лист	Листов
	П	1	7
Ведомость рабочих чертежей.	ООО "АКСК"		

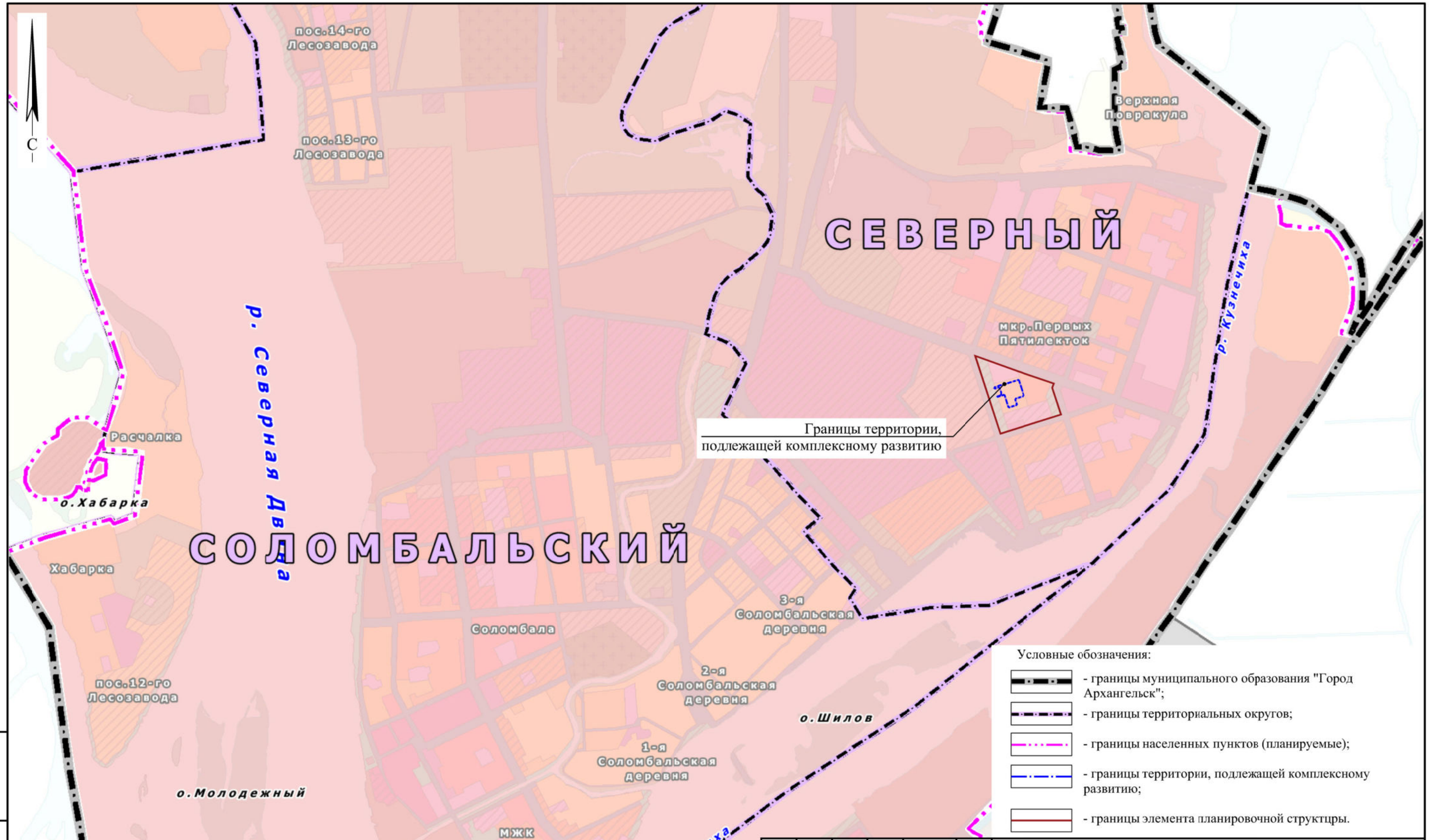

Условные обозначения:

- границы муниципального образования "Город Архангельск";
- границы территориальных округов;
- границы населенных пунктов (планируемые);
- границы территории, подлежащей комплексному развитию;
- границы элемента планировочной структцры.

Взам. инв. N°	Подп. и дата	Инв. N° подл.

Изм.	Кол.уч.	Лист	№ док.	Подпись	Дата
Разработ.		Васильева			
Проверил		Пушина			
ГИП		Артемьев			
Нор. контр.					

27.25 - ППТ.2

Проект планировки территории жилой застройки городского округа "Город Архангельск" в границах части элемента планировочной структуры: ул. Кировская, ул. Ильича, ул. Добролобова, ул. Партизанская, в границах которых предусматривается осуществление деятельности по комплексному развитию территории

Материалы по обоснованию	Стадия	Лист	Листов
	П	2	

Карта (фрагмент карты) планировочной структуры территории городского округа

ООО "АКСК"

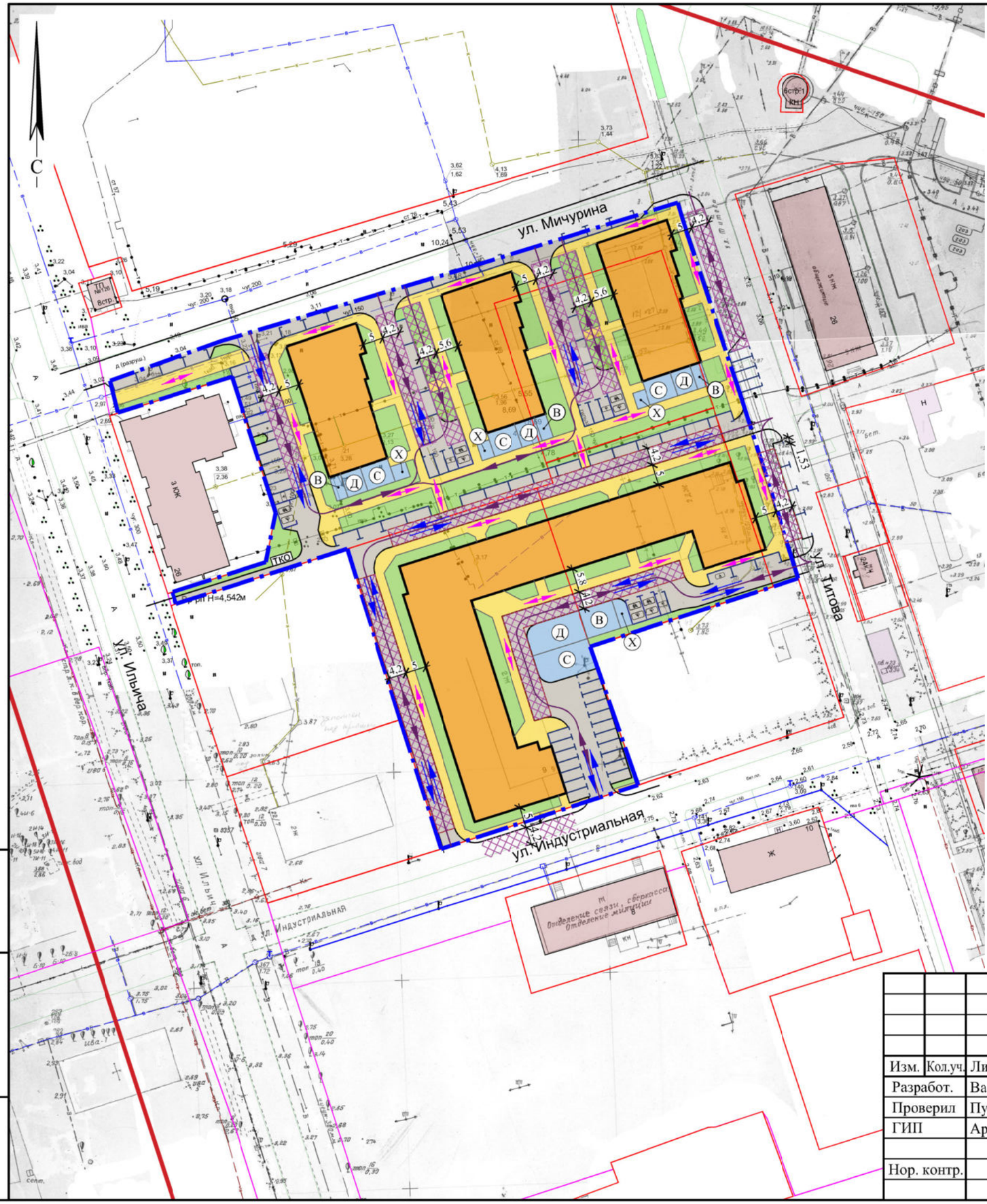

Условные обозначения

Существ.	Проектн.	Наименование
		Границы территории, подлежащей комплексному развитию
		Границы земельных участков
		Малоэтажная жилая застройка
		Озелененные территории общего пользования
		Проезды, площадки с твердым покрытием
		Основные пешеходные связи
	Д	Площадка для игр детей дошкольного и младшего школьного возраста
	В	Площадка для отдыха взрослого населения
	С	Площадка для занятий спортом и физкультурой
	Х	Площадка для хозяйственных целей
	ТКО	Площадка для сбора ТКО и КГО закрытого типа
		Парковочное место для хранения индивидуальных автомобилей
		Парковочное место индивидуального автотранспорта инвалидов и маломобильных групп населения
		Машино-место, оборудованное зарядным устройством для электромобилей
		Направление движения транспорта
		Направление движения пешеходов
		Направление движения пожарной техники по асфальтобетонным проездам, тротуарам и укрепленному газону
		Проезды для пожарных автомобилей (в виде асфальтобетонных проездов, тротуаров и укрепленных газонов)

Взам. инв. N°

Подп. и дата

Инв. N° подл.

Изм.	Кол.уч.	Лист	№ док.	Подпись	Дата
Разработ.		Васильева			
Проверил		Пушина			
ГИП		Артемьев			
Нор. контр.					

27.25 - ППТ.2

Проект планировки территории жилой застройки городского округа "Город Архангельск" в границах части элемента планировочной структуры: ул. Кировская, ул. Ильича, ул. Добролюбова, ул. Партизанская, в границах которых предусматривается осуществление деятельности по комплексному развитию территории

Материалы по обоснованию

Стадия	Лист	Листов
П	6	

Вариант планировочных и объемно-пространственных решений застройки территории М 1:1000

ООО "АКСК"

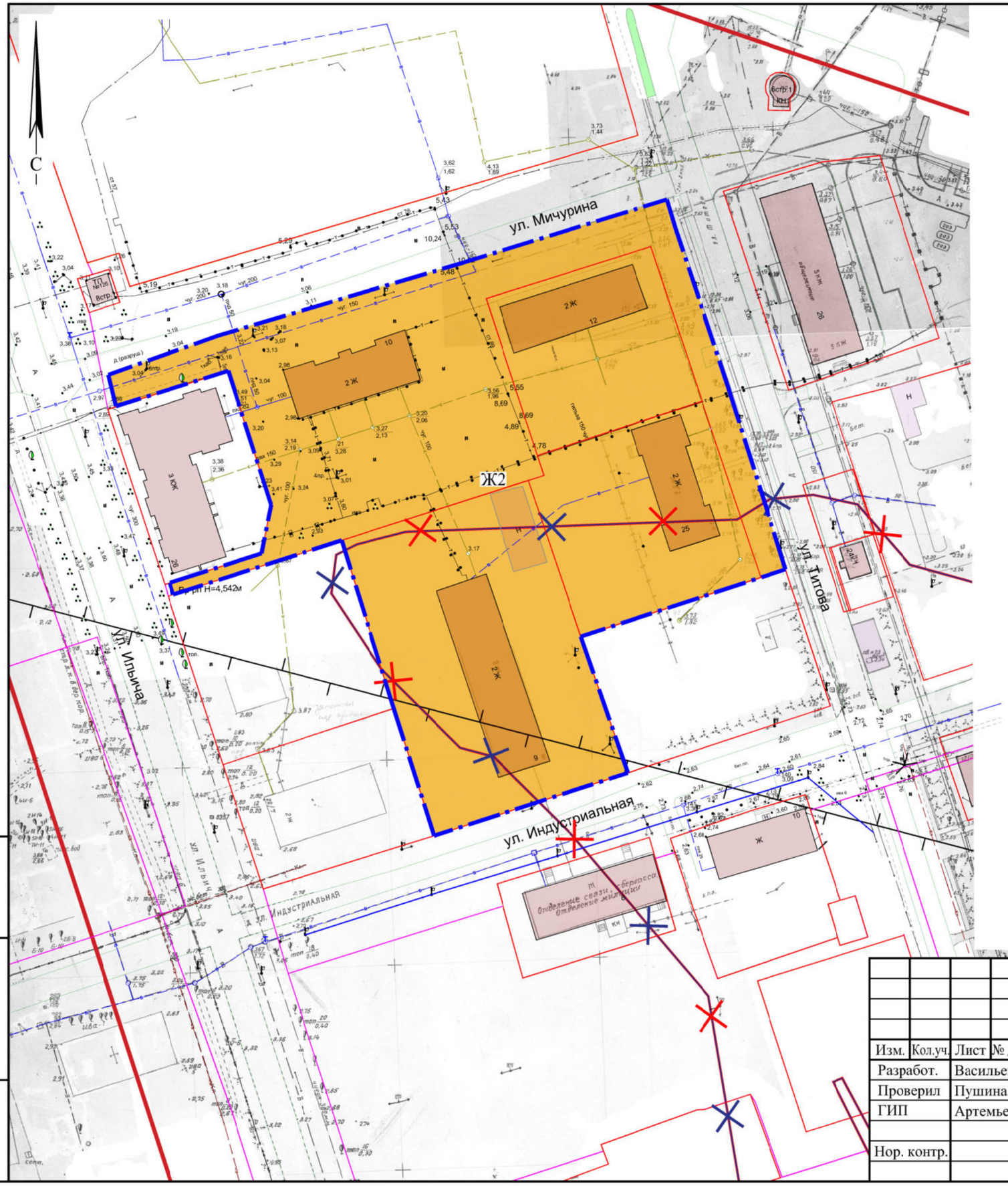

Условные обозначения

Существ.	Проектн.	Наименование
		Границы территории, подлежащей комплексному развитию
		Границы земельных участков
2Ж		Объект капитального строительства (двухэтажный жилой дом)
Ж2		Зона застройки малоэтажными жилыми домами (Ж2)
		Граница охраннсй зоны стационарного пункта наблюдения за состоянием окружающей природной среды - пункт наблюдений за загрязнением атмосферного воздуха Архангельск №6 (реестровый номер: 29:22-6.715)
		Зона подтопления
		Зона затопления

Примечание: Территория проектирования входит в зону третьего пояса санитарной охраны источника водоснабжения.

Взам. инв. N°

Подп. и дата

Инв. N° подл.

Изм.	Кол.уч.	Лист	№ док.	Подпись	Дата
Разработ.		Васильева			
Проверил		Пушина			
ГИП		Артемьев			
Нор. контр.					

27.25 - ППТ.2

Проект планировки территории жилой застройки городского округа "Город Архангельск" в границах части элемента планировочной структуры: ул. Кировская, ул. Ильича, ул. Добролюбова, ул. Партизанская, в границах которых предусматривается осуществление деятельности по комплексному развитию территории

Материалы по обоснованию

Стадия	Лист	Листов
П	4	

Схема границ зон с особыми условиями использования территории
М 1:1000

ООО "АКСК"

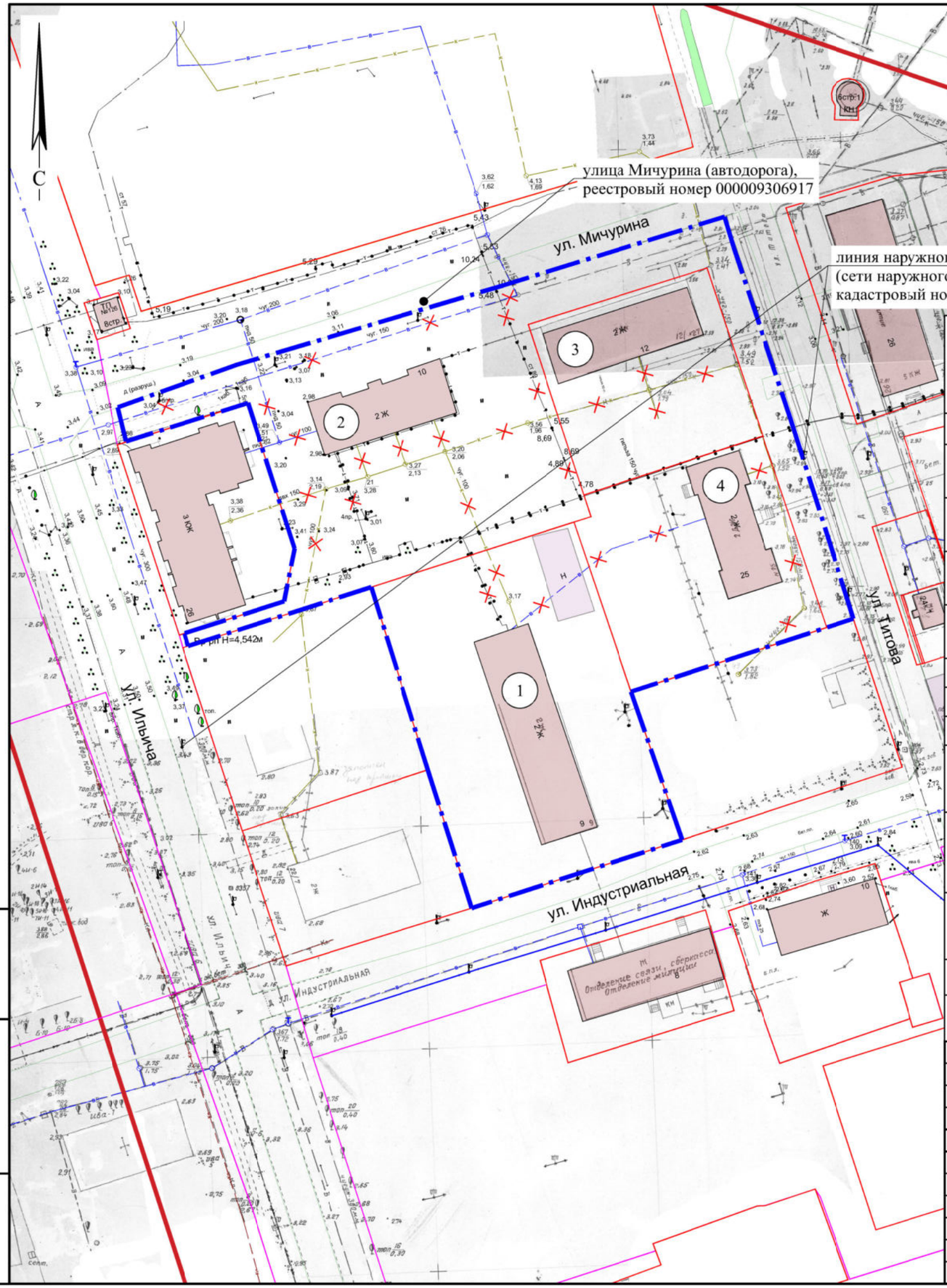

Условные обозначения

Существ.	Проектн.	Наименование
		Границы территории, подлежащей комплексному развитию
		Границы земельных участков
2Ж		Объект капитального строительства (двухэтажный жилой дом)
		Инженерные сети, подлежащие реконструкции, демонтажу

Ведомость строений и сооружений

Номер на плане	Наименование и обозначение	Этажность	Количество: зданий	Количество квартир: здания	Количество квартир: всего	Площадь, кв.м: застройки: здания	Площадь: застройки: всего	Площадь: общая: здания	Площадь: общая: всего	Строительный объем, куб.м: здания	Строительный объем: всего
	Демонтируемая жилая застройка										
1	Многоквартирный жилой дом, ул. Индустриальная, д. 9, кадастровый номер 29:22:031605:31 (демонтаж)	2	1	-	-	622,7	622.7	1075.9	1075.9	-	-
2	Многоквартирный жилой дом, ул. Мичурина, д. 10, кадастровый номер 29:22:031605:34 (демонтаж)	2	1	6	6	375,5	375.5	475.4	475.4	-	-
3	Многоквартирный жилой дом, ул. Мичурина, д. 12, кадастровый номер 29:22:031605:39 (демонтаж)	2	1	4	4	393,7	393.7	718.4	718.4	-	-
4	Многоквартирный жилой дом, ул. Титова, д. 25, кадастровый номер 29:22:031605:33 (демонтаж)	2	1	-	-	361,3	361.3	430.7	430.7	-	-
	ВСЕГО:		4		-		1753.2		2700.4		
	В том числе демонтаж:		4				1753.2		2700.4		
	Сохраняемые, реконструируемые линейные объекты коммунальной и транспортной инфраструктуры										
	Канализационные сети самотечной ХФК КНС N4, ул. Кировская, д.6, стр. 1, кадастровый номер 29:22:031605:24										
	Участок линии наружного освещения в районе дома N8 по ул. Мичурина/ N26 по ул. Ильича (сети наружного освещения), реестровый номер 000011651228										
	Линия наружного освещения в Северном округе (сети наружного освещения), кадастровый номер 29:22:000000:8402										
	Улица Мичурина (автодорога), реестровый номер 000009306917										
	Водопроводные сети, L=35546,5; кадастровый номер 29:22:000000:1747										

Взам. инв. N°

Подп. и дата

Инв. N° подл.

Изм.	Кол.уч.	Лист	№ док.	Подпись	Дата
Разработ.		Васильева			
Проверил		Пушина			
ГИП		Артемьев			
Нор. контр.					

27.25 - ППТ.2

Проект планировки территории жилой застройки городского округа "Город Архангельск" в границах части элемента планировочной структуры: ул. Кировская, ул. Ильича, ул. Добролюбова, ул. Партизанская, в границах которых предусматривается осуществление деятельности по комплексному развитию территории

Материалы по обоснованию

Стадия	Лист	Листов
П	5	

Схема, отображающая местоположение существующих объектов капитального строительства, в том числе линейных объектов, объектов, подлежащих сносу, объектов незавершенного строительства, а также проходы к водным объектам общего пользования и их береговым полосам М:1000

ООО "АКСК"

Условные обозначения

Существ.	Проектн.	Наименование
		Границы территории, подлежащей комплексному развитию
		Границы земельных участков
		Малоэтажная жилая застройка
		Озелененные территории общего пользования
		Проезды, площадки с твердым покрытием
		Основные пешеходные связи
	Д	Площадка для игр детей дошкольного и младшего школьного возраста
	В	Площадка для отдыха взрослого населения
	С	Площадка для занятий спортом и физкультурой
	Х	Площадка для хозяйственных целей
	ТКО	Площадка для сбора ТКО и КГО закрытого типа
		Парковочное место для хранения индивидуальных автомобилей
		Парковочное место индивидуального автотранспорта инвалидов и маломобильных групп населения
		Машино-место, оборудованное зарядным устройством для электромобилей

Ведомость жилых и общественных зданий и сооружений

Этап развития	Номер на плане	Наименование и обозначение	Этажность	Количество зданий	Количество квартир: здания	Количество квартир: всего	Площадь, кв.м застройки: здания	Площадь, кв.м застройки: всего	Площадь, кв.м общая по внешнему контуру: здания	Площадь, кв.м общая по внешнему контуру: всего
Жилая застройка										
1	1	Многоквартирный жилой дом (проект.)	4	1	34	34	552,1	552.1	2208.4	2208.4
2	2	Многоквартирный жилой дом (проект.)	4	1	34	34	552,1	552.1	2208.4	2208.4
3	3	Многоквартирный жилой дом (проект.)	4	1	34	34	525,5	525.5	2102.0	2102.0
4	4	Многоквартирный жилой дом (проект.)	4	1	133	133	2127,8	2127.8	8511.2	8511.2
		ВСЕГО:		4		-		3757.5		15030.0

Взам. инв. N°

Подп. и дата

Инв. N° подл.

Изм.	Кол.уч.	Лист	№ док.	Подпись	Дата
Разработ.		Васильева			
Проверил		Пушина			
ГИП		Артемьев			
Нор. контр.					

27.25 - ППТ.2

Проект планировки территории жилой застройки городского округа "Город Архангельск" в границах части элемента планировочной структуры: ул. Кировская, ул. Ильича, ул. Добролюбова, ул. Партизанская, в границах которых предусматривается осуществление деятельности по комплексному развитию территории

Материалы по обоснованию

Стадия	Лист	Листов
П	6	

Вариант планировочных и объемно-пространственных решений застройки территории М 1:1000

ООО "АКСК"

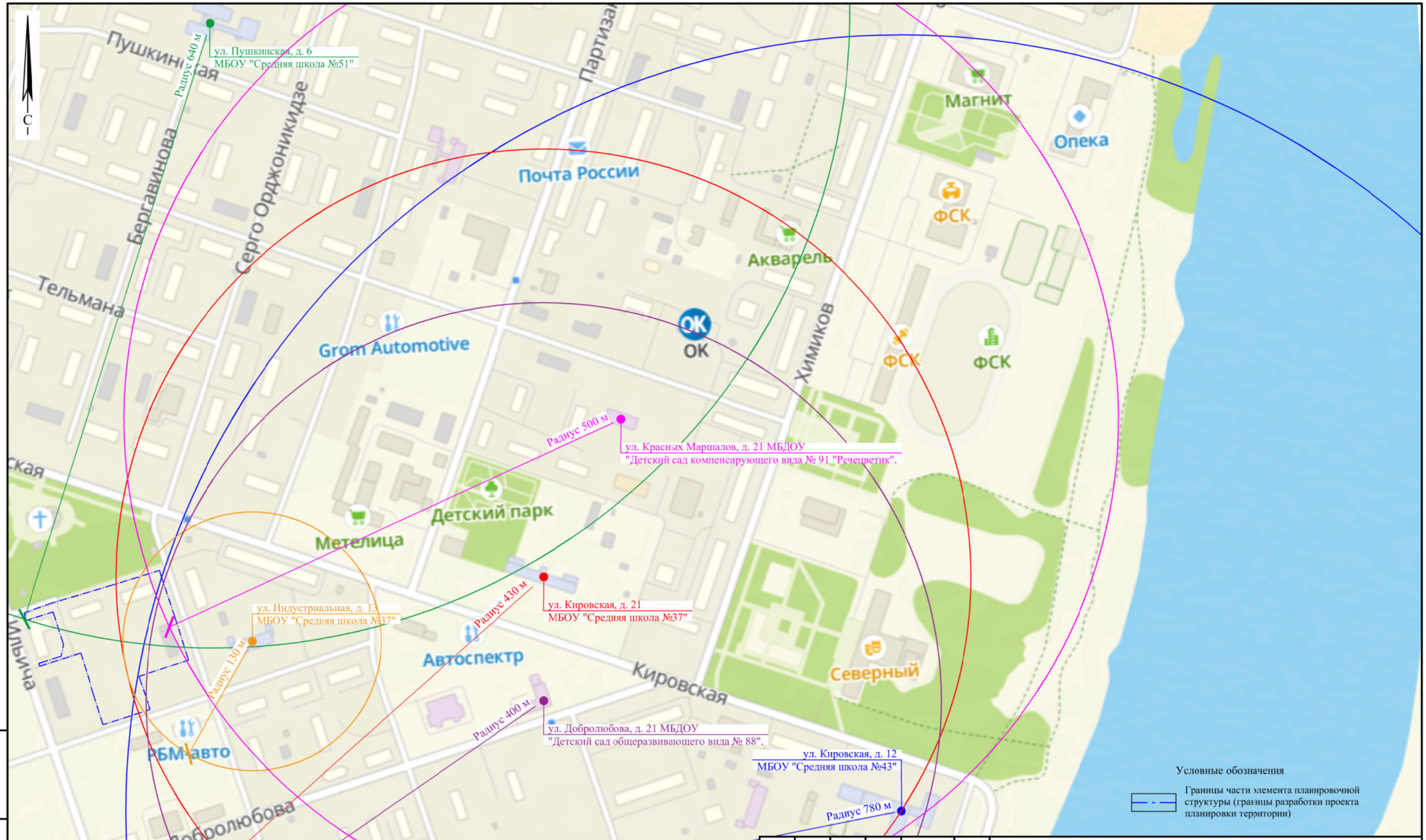

Взам. инв. №	
Подп. и дата	
Инв. № подл.	

Изм.	Кол.уч.	Лист	№ док.	Подпись	Дата
Разработ.		Васильева			
Проверил		Пушина			
ГИП		Артемьев			
Нор. контр.					

27.25 - ППТ.2

Проект планировки территории жилой застройки городского округа "Город Архангельск" в границах части элемента планировочной структуры: ул. Кировская, ул. Ильича, ул. Добролюбова, ул. Партизанская, в границах которых предусматривается осуществление деятельности по комплексному развитию территории

Материалы по обоснованию

Стадия	Лист	Листов
П	7	

Схема территориальной доступности

ООО "АКСК"

Приложение 1

РУБИН
СТРОИТЕЛЬНО-ИНВЕСТИЦИОННАЯ КОМПАНИЯ

163055, Архангельская область
г. Архангельск, ул. К.Маркса, д. 15
ИНН 2901159907

+7 (8182) 422031
arhrubin@gmail.com
rubin-invest.ru

Главе Администрации ГО «Город Архангельск»

Д.А.Мореву

РЕШЕНИЕ

о подготовке документации по планировке территории.

«30» января 2025 года

Руководствуясь подпунктом 1 пункта 1.1 части 1 статьи 45 Градостроительного кодекса Российской Федерации, пунктом 3.1.1 договора о комплексном развитии территорий жилой застройки №16/1сев от 15 января 2025г., заключенного с Администрацией городского округа «Город Архангельск» в целях реализации решения о комплексном развитии территории жилой застройки площадью 1,2526 га в границах части элемента планировочной структуры: ул. Кировская, ул. Ильича, ул. Добролюбова, ул. Партизанская города Архангельска, принятого постановлением Главы городского округа «Город Архангельск» от 20 июня 2024 года №1017, протокола приема заявок на участие в аукционе на право заключения договора о комплексном развитии территории жилой застройки городского округа «Город Архангельск» от 28 ноября 2024 года:

ПРИНИМАЮ решение о подготовке документации по планировке территории

УТВЕРЖДАЮ задание на подготовку документации по планировке территории.

Приложение:

1. Задание на подготовку проекта планировки и проекта межевания территории жилой застройки городского округа "Город Архангельск" в границах части элемента планировочной структуры: ул. Кировская, ул. Ильича, ул. Добролюбова, ул. Партизанская, в границах которых предусматривается осуществление деятельности по комплексному развитию территории.

Директор

ООО «Специализированный застройщик «Рубин-Норд»

Игорь Валерьевич Третьяков

Общество с ограниченной ответственностью «Специализированный застройщик «Рубин-Норд» ИНН 2901319646 ОГРН 1242900006414 г. Архангельск

Приложение 2

УТВЕРЖДЕНО
Решением ООО «Специализированный застройщик «Рубин-Норд»
от 30 января 2025 г.

ЗАДАНИЕ
на подготовку проекта планировки и проекта межевания территории жилой застройки городского округа "Город Архангельск" в границах части элемента планировочной структуры: ул. Кировская, ул. Ильича, ул. Добролюбова, ул. Партизанская, в границах которых предусматривается осуществление деятельности по комплексному развитию территории

№ п/п	Наименование разделов	Содержание
1	2	3
1	Вид планировочной документации	Документация по планировки территории - проект планировки и проект межевания территории комплексного развития территории жилой застройки в границах части элемента планировочной структуры: ул. Кировская, ул. Ильича, ул. Добролюбова, ул. Партизанская, в границах которых предусматривается осуществление деятельности по комплексному развитию территории. Площадь комплексного развития территории 1,2526 га.
2	Заказчик	ООО "Специализированный застройщик "Рубин-Норд" ИНН 2901319646, КПП 290101001, ОГРН 1242900006414
3	Разработчик градостроительной документации (далее – разработчик)	Разработчик определяется заказчиком.
4	Источник финансирования	За счет средств заказчика.
5	Основание для разработки документации	Решение о подготовке документации по планировке территории; Задание на подготовку проекта планировки и проекта межевания территории жилой застройки городского округа "Город Архангельск" в границах части элемента планировочной структуры: ул. Кировская, ул. Ильича, ул. Добролюбова, ул. Партизанская, в границах которых предусматривается осуществление деятельности по комплексному развитию территории. Договор №16/1сев о комплексном развитии территории жилой застройки городского округа "Город Архангельск" в границах части элемента планировочной структуры: ул. Кировская, ул. Ильича, ул. Добролюбова, ул. Партизанская от 15 января 2025 года; Решение о комплексном развитии территории жилой застройки городского округа "Город

		Архангельск" в границах части элемента планировочной структуры: ул. Кировская, ул. Ильича, ул. Добролюбова, ул. Партизанская, принятое постановлением Главы городского округа "Город Архангельск" от 20 июня 2024 года № 1017.
6	Описание проектируемой территории с указанием ее наименования и основных характеристик	Территория в границах части элемента планировочной структуры: в границах улиц ул. Кировская, ул. Ильича, ул. Добролюбова, ул. Партизанская площадью 1,2526 га
7	Особенности разработки проекта планировки	Разработку проекта планировки осуществить в порядке, установленном Градостроительным кодексом Российской Федерации. Утверждению подлежит основная часть проекта планировки территории, которая включает: 1) чертеж или чертежи планировки территории, на которых отображаются: а) красные линии; б) границы существующих и планируемых элементов планировочной структуры; в) границы зон планируемого размещения объектов капитального строительства (границы указываются сплошной штриховкой); 2) положение о характеристиках планируемого развития территории, в том числе о плотности и параметрах застройки территории (в пределах, установленных градостроительным регламентом), о характеристиках объектов капитального строительства жилого, производственного, общественно-делового и иного назначения и необходимых для функционирования таких объектов и обеспечения жизнедеятельности человека объектов коммунальной, транспортной, социальной инфраструктур, в том числе объектов, включенных в программы комплексного развития систем коммунальной инфраструктуры, программы комплексного развития транспортной инфраструктуры, программы комплексного развития социальной инфраструктуры и необходимых для развития территории в границах элемента планировочной структуры. Для зон планируемого размещения объектов федерального значения, объектов регионального значения, объектов местного значения в такое положение включаются сведения о плотности и параметрах застройки территории, необходимые для размещения указанных объектов, а также в целях согласования проекта планировки территории в соответствии с частью 12.7 статьи 45

		Градостроительного Кодекса информация о планируемых мероприятиях по обеспечению сохранения применительно к территориальным зонам, в которых планируется размещение указанных объектов, фактических показателей обеспеченности территории объектами коммунальной, транспортной, социальной инфраструктур и фактических показателей территориальной доступности таких объектов для населения; Данный раздел должен также содержать: местоположение в городе Архангельске, описание границ и площадь территории проектирования; краткую характеристику существующего использования территории, включая установленные ограничения, сведения о плотности и параметрах застройки территории в пределах, установленных градостроительным регламентом; основные направления развития территории, включая характеристики объектов капитального строительства жилого, производственного, общественно-делового и иного назначения и необходимых для функционирования таких объектов и обеспечения жизнедеятельности человека объектов коммунальной, транспортной, социальной инфраструктуры, в том числе объектов, включенных в программы комплексного развития систем коммунальной инфраструктуры, программы комплексного развития транспортной инфраструктуры, программы комплексного развития социальной инфраструктуры; предложения по сохранению, сносу, размещению новых объектов; предложения по развитию транспортной инфраструктуры территории (реконструкция и строительство участков внутриквартальных проездов, улиц, а также по обеспечению сохранения существующих инженерных сетей и сооружений, по их реконструкции, и по строительству новых инженерных сетей и сооружений); таблицу к чертежу планировки территории. В таблице указываются: номера и площади участков территории, зон планируемого размещения объектов капитального строительства; наименование объектов; характеристики размещаемых объектов капитального строительства;

		3) положение об очередности планируемого развития территории, содержащие этапы проектирования, строительства, реконструкции объектов капитального строительства жилого, производственного, общественно-делового и иного назначения и этапы строительства, реконструкции необходимых для функционирования таких объектов и обеспечения жизнедеятельности граждан объектов коммунальной, транспортной, социальной инфраструктур, в том числе объектов, включенных в программы комплексного развития систем коммунальной инфраструктуры, программы комплексного развития транспортной инфраструктуры, программы комплексного развития социальной инфраструктуры (при необходимости выполняется в табличной форме). Материалы по обоснованию проекта планировки территории должны содержать: 1) карту (фрагмент карты) планировочной структуры территорий поселения, городского округа; 2) результаты инженерных изысканий в объеме, предусмотренном разрабатываемой исполнителем работ программой инженерных изысканий, в случаях, если выполнение таких инженерных изысканий для подготовки документации по планировке территории требуется в соответствии с Градостроительным кодексом Российской Федерации; 3) обоснование определения границ зон планируемого размещения объектов капитального строительства; 4) схему организации движения транспорта (включая транспорт общего пользования) и пешеходов, отражающую местоположение объектов транспортной инфраструктуры и учитывающую существующие и прогнозные потребности в транспортном обеспечении на территории, а также схему организации улично-дорожной сети; 5) схему границ территорий объектов культурного наследия; 6) схему границ зон с особыми условиями использования территории; 7) обоснование соответствия планируемых параметров, местоположения и назначения объектов регионального значения, объектов местного значения нормативам градостроительного проектирования и
		требованиям градостроительных регламентов, а также применительно к территории, в границах которой предусматривается осуществление деятельности по комплексному и устойчивому развитию территории, установленным правилами землепользования и застройки расчетным показателям минимально допустимого уровня обеспеченности территории объектами коммунальной, транспортной, социальной инфраструктур и расчетным показателям максимально допустимого уровня территориальной доступности таких объектов для населения; 8) схему, отображающую местоположение существующих объектов капитального строительства, в том числе линейных объектов, объектов, подлежащих сносу, объектов незавершенного строительства, а также проходы к водным объектам общего пользования и их береговым полосам; 9) варианты планировочных и (или) объемно-пространственных решений застройки территории в соответствии с проектом планировки территории (в отношении элементов планировочной структуры, расположенных в жилых или общественно-деловых зонах); 10) перечень мероприятий по защите территории от чрезвычайных ситуаций природного и техногенного характера, в том числе по обеспечению пожарной безопасности и по гражданской обороне; 11) перечень мероприятий по охране окружающей среды; 12) обоснование очередности планируемого развития территории; 13) схему вертикальной планировки территории, инженерной подготовки и инженерной защиты территории, подготовленную в случаях, установленных уполномоченным Правительством Российской Федерации федеральным органом исполнительной власти, и в соответствии с требованиями, установленными уполномоченным Правительством Российской Федерации федеральным органом исполнительной власти, на которой должны быть отображены: В состав проекта планировки территории может включаться проект организации дорожного движения, разрабатываемый в соответствии с требованиями Федерального закона от 29 декабря 2017 года № 443-ФЗ "Об

		организации дорожного движения в Российской Федерации и о внесении изменений в отдельные законодательные акты Российской Федерации". Также проектом предусмотреть: 1) строительство жилых домов, общий объем строительства не более 15,03 тыс. кв. м, где не более 12,78 тыс. кв. м - общая площадь жилых помещений; не более 2,25 тыс. кв. м - общая площадь нежилых помещений. 2) предельное количество надземных этажей – 4. 3) размещение парковок для постоянного и временного хранения автомобилей; 4) минимальный отступ зданий, строений, сооружений от красных линий вновь строящихся или реконструируемых зданий, строений, сооружений должен быть на расстоянии не менее 5 метров. минимальные отступы от границ земельного участка в целях определения места допустимого размещения зданий, строений, сооружений –3 метра. жилые здания со встроенными в первые этажи или пристроенными помещениями общественного назначения, кроме учреждений образования и просвещения, допускается размещать только со стороны красных линий. коэффициент плотности застройки – 1,2 (зона застройки малоэтажными жилыми домами до 4 этажей, включая мансардный). Проект межевания территории. Проект межевания территории должен включать в себя чертежи межевания территории в М 1:2000, на которых отображаются границы существующих и (или) подлежащих образованию земельных участков, в том числе предполагаемых к изъятию для муниципальных нужд, для размещения линейных объектов транспортной инфраструктуры. **Проект межевания территории** состоит из основной части, которая подлежит утверждению, и материалов по обоснованию этого проекта. Основная часть проекта межевания территории включает в себя текстовую часть и чертежи межевания территории. Текстовая часть проекта межевания территории включает в себя: 1) перечень и сведения о площади образуемых земельных участков, в том числе возможные способы их образования;

		2) перечень и сведения о площади образуемых земельных участков, которые будут отнесены к территориям общего пользования или имуществу общего пользования, в том числе в отношении которых предполагаются резервирование и (или) изъятие для государственных или муниципальных нужд; 3) вид разрешенного использования образуемых земельных участков в соответствии с проектом планировки территории в случаях, предусмотренных настоящим Кодексом; 4) целевое назначение лесов, вид (виды) разрешенного использования лесного участка, количественные и качественные характеристики лесного участка, сведения о нахождении лесного участка в границах особо защитных участков лесов (в случае, если подготовка проекта межевания территории осуществляется в целях определения местоположения границ образуемых и (или) изменяемых лесных участков); 5) сведения о границах территории, в отношении которой утвержден проект межевания, содержащие перечень координат характерных точек этих границ в системе координат, используемой для ведения Единого государственного реестра недвижимости. Координаты характерных точек границ территории, в отношении которой утвержден проект межевания, определяются в соответствии с требованиями к точности определения координат характерных точек границ, установленных в соответствии с настоящим Кодексом для территориальных зон. На чертежах межевания территории отображаются: 1) границы планируемых (в случае, если подготовка проекта межевания территории осуществляется в составе проекта планировки территории) и существующих элементов планировочной структуры; 2) красные линии, утвержденные в составе проекта планировки территории, или красные линии, утверждаемые, изменяемые проектом межевания территории в соответствии с пунктом 2 части 2 статьи 43 Градостроительного кодекса Российской Федерации; 3) линии отступа от красных линий в целях определения мест допустимого размещения зданий, строений, сооружений; 4) границы образуемых и (или) изменяемых земельных участков, условные номера образуемых земельных участков, в том числе в

		отношении которых предполагаются их резервирование и (или) изъятие для государственных или муниципальных нужд; 5) границы публичных сервитутов. Материалы по обоснованию проекта межевания территории включают в себя чертежи, на которых отображаются: 1) границы существующих земельных участков; 2) границы зон с особыми условиями использования территорий; 3) местоположение существующих объектов капитального строительства; 4) границы особо охраняемых природных территорий; 5) границы территорий объектов культурного наследия; 6) границы лесничеств, участковых лесничеств, лесных кварталов, лесотаксационных выделов или частей лесотаксационных выделов. Основные требования к форме предоставляемых материалов документации по планировке территории, требования к оформлению комплектации и передачи материалов проектов
8	Цели проекта	определение этапов реализации решения о комплексном развитии территории жилой застройки городского округа "Город Архангельск" в границах части элемента планировочной структуры: ул. Кировская, ул. Ильича, ул. Добролюбова, ул. Партизанская, принятое постановлением Главы городского округа "Город Архангельск" от 20 июня 2024 года № 1017 с указанием очередности сноса многоквартирных домов, а также выполнение мероприятий, связанных с архитектурно-строительным проектированием, со строительством, в том числе по предоставлению необходимых для этих целей земельных участков, видов работ по благоустройству территории со сроками их выполнения; определение соотношения общей площади жилых и нежилых помещений в многоквартирных домах, подлежащих строительству в соответствии с договором о комплексном развитии территории от 15 января 2025 года № 16/1сев, а также условие о размещении на первых этажах указанных домов нежилых помещений в соответствии с нормативами градостроительного проектирования и общим объемом строительства не более 15,03 тыс. кв.м, где не более 12,78 тыс. кв.м - общая площадь жилых помещений; не

		более 2,25 тыс. кв.м - общая площадь нежилых помещений; строительство объектов жилого назначения с учетом обеспеченности территории улично-дорожной сетью, местами хранения автотранспорта, объектами социальной, инженерной, коммерческой инфраструктуры, элементами благоустройства; устройство площадок для игр детей дошкольного и младшего школьного возраста; устройство спортивных площадок; устройство площадок для отдыха взрослого населения; определение местоположения границ, образуемых и изменяемых земельных участков; определение объемно-планировочного решения проектируемой застройки.
9	Нормативно правовая и методическая база	Градостроительный кодекс Российской Федерации; Земельный кодекс Российской Федерации; Жилищный кодекс Российской Федерации; Водный кодекс Российской Федерации; Градостроительный кодекс Архангельской области; Федеральный закон от 30 марта 1999 года № 52-ФЗ "О санитарно-эпидемиологическом благополучии населения"; Федеральный закон от 10 января 2002 года № 7-ФЗ "Об охране окружающей среды"; Федеральный закон от 14 марта 1995 года № 33-ФЗ "Об особо охраняемых природных территориях"; Федеральный закон от 25 июня 2002 года № 73-ФЗ "Об объектах культурного наследия (памятниках истории и культуры) народов Российской Федерации"; Федеральный закон от 24 июня 1998 года № 89-ФЗ "Об отходах производства и потребления"; Федеральный закон от 21 декабря 1994 года № 68-ФЗ "О защите населения и территорий от чрезвычайных ситуаций природного и техногенного характера"; Федеральным законом от 29 декабря 2017 года № 443-ФЗ "Об организации дорожного движения в Российской Федерации и о внесении изменений в отдельные законодательные акты Российской Федерации"; приказ Росреестра от 25 декабря 2023 года № П/0554 "О размещении на официальном сайте Федеральной службы государственной регистрации, кадастра и картографии в информационно-телекоммуникационной сети

		"Интернет" XML-схем, используемых для формирования документов, карты (плана) объекта землеустройства в формате XML, направляемых в форме электронных документов в орган регистрации прав органами государственной власти, органами местного самоуправления в порядке межведомственного информационного взаимодействия, в части сведений о границах, зонах, территориях, для внесения в реестр границ Единого государственного реестра недвижимости"; приказ Росреестра от 10 ноября 2020 года № П/0412 "Об утверждении классификатора видов разрешенного использования земельных участков"; приказ Министерства строительства и жилищно-коммунального хозяйства РФ от 25 апреля 2017 года № 739/пр "Об утверждении требований к цифровым топографическим картам и цифровым топографическим планам, используемым при подготовке графической части документации по планировке территории"; постановление Правительства Российской Федерации от 31 марта 2017 года № 402 "Об утверждении Правил выполнения инженерных изысканий, необходимых для подготовки документации по планировке территории"; постановление Правительства Архангельской области от 30 июня 2021 года "О комплексном развитии территорий в Архангельской области"; постановление Правительства Архангельской области от 18 ноября 2014 года № 460-пп "Об утверждении границ зон охраны объектов культурного наследия (памятников истории и культуры) народов Российской Федерации, расположенных на территории исторического центра города Архангельска (в Ломоносовском, Октябрьском и Соломбальском территориальных округах)"; РДС 30-201-98 "Инструкция о порядке проектирования и установления красных линий в городах и других поселениях Российской Федерации"; СП 42.13330.2016 "Свод правил. Градостроительство. Планировка и застройка городских и сельских поселений. Актуализированная редакция СНиП 2.07.01-89*" (далее по тексту – СП 42.13330); СП 476.1325800.2020. Свод правил. Территории городских и сельских поселений. Правила планировки, застройки и благоустройства жилых микрорайонов;
		СП 82.13330.2016. Свод правил. Благоустройство территорий. Актуализированная редакция СНиП III-10-75; СП 396.1325800.2018. Улицы и дороги населенных пунктов. Правила градостроительного проектирования;
10	Базовая градостроительная документация	Генеральный план муниципального образования "Город Архангельск", утвержденный постановлением министерства строительства и архитектуры Архангельской области от 2 апреля 2020 года №37-п (с изменениями) (далее по тексту – генеральный план); правила землепользования и застройки городского округа "Город Архангельск", утвержденные постановлением министерства строительства и архитектуры Архангельской области от 29 сентября 2020 года №68-п (с изменениями) (далее по тексту – ПЗЗ); проект планировки Северного района муниципального образования "Город Архангельск", утвержденный распоряжением мэра города Архангельска от 27 февраля 2015 года № 516р (с изменениями); местные нормативы градостроительного проектирования муниципального образования "Город Архангельск", утвержденные решением Архангельской городской Думы от 20 сентября 2017 года №567 (с изменениями) (далее по тексту – МНГП); региональные нормативы градостроительного проектирования Архангельской области, утвержденные постановлением Правительства Архангельской области от 19 апреля 2016 года №123-пп (с изменениями) (далее по тексту – РНГП); СанПиН 2.2.1/2.1.1.1200-03 "Санитарно-защитные зоны и санитарная классификация предприятий, сооружений и иных объектов"; иные законы и нормативно-правовые акты Российской Федерации, Архангельской области, муниципального образования "Город Архангельск"; постановление Главы городского округа "ГОРОД АРХАНГЕЛЬСК" от 20 июня 2024 г. № 1017 "О принятии решения о комплексном развитии территории жилой застройки городского округа "Город Архангельск" в границах части элемента планировочной структуры: ул. Кировская, ул. Ильича, ул. Добролюбова, ул. Партизанская"

11	Исходные данные	Сбор исходных данных осуществляется разработчиком при содействии заказчика.
12	Представляемые проектные материалы	1) на бумажном носителе в одном экземпляре; 2) на электронном носителе (на компакт-диске) в одном экземпляре каждый нижеуказанный вид. Электронная версия проекта планировки территории должна содержать: 1) графическую часть, выполненную с использованием программного расширения "AutoCad" (*.dwg / .dxf) в системе координат, используемой для ведения Единого государственного реестра недвижимости (один экземпляр на компакт-диске); 2) графическую часть, выполненную в формате *.pdf (один экземпляр на компакт-диске); 3) текстовую часть, выполненную с использованием текстового редактора "Word" (*.doc / .docx) (один экземпляр на компакт-диске). Текстовая часть документации по планировки территории на бумажном носителе должна быть представлена в виде пояснительной записки (сброшюрованной книги). Диски должны быть защищены от записи, иметь этикетку с указанием изготовителя, даты изготовления, названия комплекта. В корневом каталоге должен находиться текстовый файл содержания.
13	Согласование и проверка документации по планировке территории	Документация по планировке территории (проект планировки и проект межевания) направить на предварительное рассмотрение до утверждения в министерство строительства и архитектуры Архангельской области. Документация по планировке территории (проект планировки и проект межевания) представляется разработчиком для проведения проверки и согласования в Департамент градостроительства администрации городского округа "Город Архангельск" на бумажном носителе и в электронном виде в формате и количестве экземпляров, определенном в п. 13 настоящего задания. Департамент градостроительства администрации городского округа "Город Архангельск" осуществляет проверку подготовленной документации по планировке территории на соответствие требованиям действующего законодательства РФ и по результатам проверки принимает решение о направлении такой документации на утверждение или об отклонении такой документации и о направлении ее на доработку.
14	Публичные слушания или общественные обсуждения	Общественные обсуждения или публичные слушания по рассмотрению документации по планировке территории проводятся в порядке, установленном в соответствии со статьей 5.1 Градостроительного кодекса Российской Федерации, Федеральным законом от 6 октября 2003 года № 131-ФЗ "Об общих принципах организации местного самоуправления в Российской Федерации", Уставом городского округа "Город Архангельск", Положением об организации и проведении общественных обсуждений или публичных слушаний по вопросам градостроительной деятельности на территории муниципального образования "Город Архангельск", утвержденным решением Архангельской городской Думы от 20 июня 2018 года № 688.

Директор ООО «РУБИН-НОРД» _____ И.В. Третьяков

Приложение 3

ДОГОВОР № 16/1сев

о комплексном развитии территории жилой застройки городского округа "Город Архангельск" в границах части элемента планировочной структуры: ул. Кировская, ул. Ильича, ул. Добролюбова, ул. Партизанская

г. Архангельск "15" января 2025 год

Администрация городского округа "Город Архангельск" в лице заместителя Главы городского округа "Город Архангельск" по инфраструктурному развитию Майорова Александра Константиновича, действующего на основании доверенности от 3 сентября 2024 года № 19-37/1404, удостоверенной Главой городского округа "Город Архангельск", именуемая в дальнейшем **"Администрация"**,

и выступающее с другой стороны: **общество с ограниченной ответственностью "Специализированный застройщик "Рубин-Норд"**, ИНН 2901319646, КПП 290101001, ОГРН 1242900006414, являющееся победителем торгов на право заключить договор о комплексном развитии территории жилой застройки городского округа "Город Архангельск" в границах части элемента планировочной структуры: ул. Кировская, ул. Ильича, ул. Добролюбова, ул. Партизанская в лице директора Третьякова Игоря Валерьевича, действующего на основании Устава, именуемое в дальнейшем **"Застройщик"**, при совместном упоминании именуемые "Стороны" на основании:

решения о комплексном развитии территории жилой застройки городского округа "Город Архангельск" в границах части элемента планировочной структуры: ул. Кировская, ул. Ильича, ул. Добролюбова, ул. Партизанская, принятого постановлением Главы городского округа "Город Архангельск" от 20 июня 2024 года № 1017;

протокола приема заявок на участие в аукционе на право заключения договора о комплексном развитии территории жилой застройки городского округа "Город Архангельск" от 28 ноября 2024 года (далее - Договор) заключили настоящий Договор о нижеследующем:

1. Предмет договора

1.1. По настоящему Договору "Застройщик" в целях реализации решения о комплексном развитии территории жилой застройки городского округа "Город Архангельск" в границах части элемента планировочной структуры: ул. Кировская, ул. Ильича, ул. Добролюбова, ул. Партизанская (местоположение и границы указаны в приложении № 1 к настоящему Договору), площадью 1,2526 га, принятого постановлением Главы городского округа "Город Архангельск" от 20 июня 2024 года № 1017 в границах части элемента планировочной структуры: ул. Кировская, ул. Ильича, ул. Добролюбова, ул. Партизанская (далее – территория жилой застройки), обязуется в установленные настоящим Договором сроки своими силами и за свой счет и (или) с привлечением других лиц и (или) средств других лиц

в соответствии с действующим законодательством Российской Федерации выполнить предусмотренные настоящим Договором обязательства, а "Администрация" обязуется создать, предусмотренные настоящим Договором, условия для выполнения "Застройщиком" своих обязательств.

Настоящий Договор заключается в отношении всей территории жилой застройки, в границах которых предусматривается осуществление деятельности по комплексному развитию территории.

"Застройщик" не вправе передавать свои права и обязанности, предусмотренные настоящим Договором, иному лицу.

1.2. Перечень объектов капитального строительства, не являющихся объектами культурного наследия (памятники истории и культуры) народов Российской Федерации, расположенных на территории жилой застройки городского округа "Город Архангельск", подлежащих сносу, реконструкции в рамках реализации Договора, и их отдельные характеристики, приведены в приложении № 2 к настоящему Договору.

Предложения по обеспечению сохранения существующих инженерных сетей, их реконструкции, а также по строительству новых инженерных сетей определяются проектом планировки территории с учетом планируемой застройки "Застройщиком" по техническим условиям, выданными ресурсоснабжающими организациями.

1.3. Соотношение общей площади жилых и нежилых помещений в многоквартирных домах, подлежащих строительству в соответствии с Договором, а также условие о размещении на первых этажах указанных домов нежилых помещений определить документацией по планировке территории (проект планировки и проект межевания) (далее по тексту – документация по планировке территории) в соответствии с нормативами градостроительного проектирования.

Со дня утверждения документации по планировке территории, в отношении которой принято решение о ее комплексном развитии, ранее утвержденная документация по планировке этой территории признается утратившей силу (часть 10.3 статьи 45 Градостроительного кодекса Российской Федерации).

1.4. Этапы реализации решения о комплексном развитии жилой застройки с указанием очередности сноса многоквартирных домов, а также выполнение мероприятий, связанных с архитектурно-строительным проектированием, со строительством, в том числе по предоставлению необходимых для этих целей земельных участков, видов работ по благоустройству территории со сроками их выполнения, определяются "Застройщиком" по согласованию с "Администрацией" в соответствии с утвержденной документацией по планировке территории.

1.5. Понятия, используемые в настоящем Договоре, применяются в тех же значениях, что и в нормативных правовых актах Российской Федерации, Архангельской области и муниципальных правовых актах городского округа "Город Архангельск".

1.6. "Застройщик" имеет право исполнять обязательства, указанные в пунктах с 7 по 9 раздела "Сроки выполнения обязательств в соответствии

с утвержденной документацией по планировке территории и этапами реализации решения о комплексном развитии территории жилой застройки" приложения № 3 "Обязательства "Застройщика" к настоящему Договору, и предусмотренные подпунктами 3.1.11, 3.1.12, 3.1.13 Договора о комплексном развитии территории жилой застройки в рамках нескольких этапов реализации решения о комплексном развитии территории жилой застройки одновременно.

2. Цена права на заключение договора и порядок оплаты

2.1 Цена права на заключение Договора, составляет 6 714 000 (шесть миллионов семьсот четырнадцть тысяч) рублей 00 копеек (в том числе НДС).

2.2. Оплата производится в следующем порядке:

2.2.1. Задаток, внесенный "Застройщиком" для обеспечения заявки на участие в аукционе на право заключения Договора в размере 1 342 800 (один миллион триста сорок две тысячи восемьсот) рублей 00 копеек (в том числе НДС), засчитывается в счет оплаты цены, указанной в пункте 2.1. настоящего Договора.

2.2.2. "Застройщик" перечисляет денежные средства, указанные в пункте 2.1. Договора в течение 10 (десяти) рабочих дней с момента подписания настоящего Договора по банковским реквизитам, указанным в подпункте 2.2.3 настоящего Договора.

2.2.3. Реквизиты: Получатель: УФК по Архангельской области и Ненецкому автономному округу (ДМИ), ИНН 2901078408, КПП 290101001, ОКТМО 11701000, казначейский счет 03100643000000012400, единый казначейский счет 40102810045370000016 в ОТДЕЛЕНИЕ АРХАНГЕЛЬСК БАНКА РОССИИ//УФК по Архангельской области и Ненецкому автономному округу г. Архангельск, БИК 011117401, код бюджетной классификации 81311705040040000180 (плата по договору о комплексном развитии территории), код дохода 81311607090040000140 (пени).

3. Права и обязанности сторон

3.1."Застройщик" обязан:

3.1.1. Принять решение о подготовке документации по планировке территориив соответствии с частью 1 статьи 45 Градостроительного кодекса Российской Федерации.

Разработать документацию по планировке территории на основании документов территориального планирования, правил землепользования и застройки (за исключением подготовки документации по планировке территории, предусматривающей размещение линейных объектов), лесохозяйственного регламента, положения об особо охраняемой природной территории в соответствии с программами комплексного развития систем коммунальной инфраструктуры, программами комплексного развития транспортной инфраструктуры, программами комплексного развития социальной инфраструктуры, нормативами градостроительного проектирования, комплексными схемами организации дорожного движения,

требованиями по обеспечению эффективности организации дорожного движения, указанными в части 1 статьи 11 Федерального закона "Об организации дорожного движения в Российской Федерации и о внесении изменений в отдельные законодательные акты Российской Федерации", требованиями технических регламентов, сводов правил с учетом материалов и результатов инженерных изысканий, границ территорий объектов культурного наследия, включенных в единый государственный реестр объектов культурного наследия (памятников истории и культуры) народов Российской Федерации, границ территорий выявленных объектов культурного наследия, границ зон с особыми условиями использования территорий.

Документацией по планировке территории в границах части элемента планировочной структуры: ул. Кировская, ул. Ильича, ул. Добролюбова, ул. Партизанская площадью 1,2526 га предусмотреть строительство объектов жилого назначения (предельное количество надземных этажей – 4), с учетом обеспеченности территории улично-дорожной сетью, местами хранения автотранспорта, объектами социальной, инженерной, коммерческой инфраструктуры, элементами благоустройства. Общий объем строительства не более 15,03 тыс. кв. м, где не более 12,78 тыс. кв. м - общая площадь жилых помещений; не более 2,25 тыс. кв. м - общая площадь нежилых помещений.

В целях соблюдения установленного решением о комплексном развитии территории городского округа "Город Архангельск" в границах части элемента планировочной структуры: ул. Кировская, ул. Ильича, ул. Добролюбова, ул. Партизанская, принятым постановлением Главы городского округа "Город Архангельск" от 20 июня 2024 года № 1017, коэффициента плотности застройки, показатели общей площади жилых помещений, общей площади нежилых помещений могут быть уточнены на этапе подготовки документации по планировке территории, этапе подготовки проектной документации, при этом не превышать предусмотренных в подпункте 3.1.1 настоящего Договора значений.

Согласно приложению Б "СП 42.13330.2016 Свод правил. Градостроительство. Планировка и застройка городских и сельских поселений. Актуализированная редакция СНиП 2.07.01-89*" коэффициент плотности застройки – отношение суммарной поэтажной площади зданий и сооружений к площади территории.

Общий объем строительства, указанный в подпункте 3.1.1 настоящего Договора, определён как суммарная поэтажная площадь: сумма площадей всех наземных этажей планируемых к строительству зданий в габаритах наружных стен, включая технический, мансардный, а также цокольный этаж, если верх его перекрытия находится выше средней планировочной отметки земли не менее чем на 2 м, в которую также включается площадь антресолей, галерей, зрительных балконов и других залов, веранд, балконов летних помещений, наружных застекленных галерей, а также переходов в другие здания, применяемая для расчета плотности застройки функциональных зон, в соответствии с пунктом 3.32б "СП 42.13330.2016 Свод правил. Градостроительство. Планировка и застройка городских и сельских поселений. Актуализированная редакция СНиП 2.07.01-89*".

Помимо размещаемых объектов капитального строительства на территории предусматривается:

устройство площадок для игр детей дошкольного и младшего школьного возраста;

устройство спортивных площадок;

устройство площадок для отдыха взрослого населения;

элементы улично-дорожной сети, включая элементы озеленения и благоустройства, тротуаров и парковок.

Реализация строительства объектов жилого назначения, с учетом обеспеченности территории улично-дорожной сетью, местами хранения автотранспорта, объектами социальной, инженерной, коммерческой инфраструктуры, элементами благоустройства осуществляется за счет внебюджетных источников (за счет средств лица, заключившего договор).

Подготовку документации по планировке территории (проект планировки и проект межевания), а также при необходимости внесение изменений в генеральный план городского округа, правила землепользования и застройки осуществляет лицо, заключившее договор о комплексном развитии территории во исполнение пункта 7 части 6 статьи 66 Градостроительного кодекса Российской Федерации.

При необходимости внесение изменений в правила землепользования и застройки должны быть внесены в срок не позднее чем девяносто дней со дня утверждения проекта планировки территории в целях ее комплексного развития во исполнение части 3.4 статьи 33 Градостроительного кодекса Российской Федерации.

Со дня принятия решения о комплексном развитии территории и до дня утверждения документации по планировке территории, в отношении которой принято решение о ее комплексном развитии, изменение вида разрешенного использования земельных участков и (или) объектов капитального строительства, расположенных в границах такой территории, не допускается (часть 4.1 статьи 37 Градостроительного кодекса Российской Федерации).

Документацию по планировке территории (проект планировки и проект межевания) направить на предварительное рассмотрение до утверждения в министерство строительства и архитектуры Архангельской области.

3.1.2. Представить на утверждение документацию по планировке территории в "Администрацию" в течение 6 (шести) месяцев с момента заключения настоящего Договора.

Срок доработки документации по планировке территории "Застройщиком" не может превышать 1 (один) месяц с момента направления в адрес "Застройщика" уведомления о возврате документации по планировке территории на доработку с указанием выявленных замечаний "Администрацией".

3.1.3. В течение 25 (двадцати пяти) рабочих дней со дня опубликования распоряжения Главы городского округа "Город Архангельск" об утверждении документации по планировке территории, определить и направить на согласование в "Администрацию" графики выполнения обязательств по формам, указанным в приложении № 3 к настоящему Договору, а именно:

сроки выполнения обязательств с учетом утвержденной документацией по планировке территории и этапами реализации решения о комплексном развитии территории жилой застройки, решений судов которые указаны в подпунктах 3.1.6, 3.1.7 настоящего Договора;

перечень объектов капитального строительства, линейных объектов, подлежащих строительству, реконструкции в соответствии с утвержденной документацией по планировке территории и этапами реализации решения о комплексном развитии территории жилой застройки;

перечень выполняемых "Застройщиком" видов работ по благоустройству территории жилой застройки, срок их выполнения;

соотношение общей площади жилых и нежилых помещений в многоквартирных домах, подлежащих строительству или реконструкции в соответствии с настоящим Договором, а также условие о размещении на первых этажах указанных домов нежилых помещений во исполнение пункта 1.3 настоящего Договора.

3.1.4. Мероприятия, предусмотренные подпунктами 3.1.1, 3.1.2, 3.1.3 выполнить в срок не более одного года с момента заключения настоящего Договора.

3.1.5. Направить в адрес "Администрации" ходатайство об изъятии земельных участков для государственных или муниципальных нужд в порядке, предусмотренном статьей 56.4 Земельного кодекса Российской Федерации.

3.1.6. Приобрести (создать) и передать в собственность городского округа "Город Архангельск" благоустроенные жилые помещения, отвечающие установленным действующим законодательством Российской Федерации требованиям, для предоставления гражданам, выселяемым из жилых помещений, предоставленных по договорам социального найма (договорам найма специализированного жилого помещения, договорам найма жилого помещения коммерческого использования), расположенных в границах территории жилой застройки, подлежащей комплексному развитию, расположенных в многоквартирных жилых домах:

а) признанных аварийными и подлежащими сносу, за исключением жилых помещений в многоквартирных домах, подлежащих расселению в рамках адресной программы Архангельской области "Переселение граждан из аварийного жилищного фонда на 2013 - 2018 годы", утвержденной постановлением Правительства Архангельской области от 23 апреля 2013 года № 173-пп (с изменениями)", адресной программы Архангельской области "Переселение граждан из аварийного жилищного фонда на 2019 - 2025 годы", утвержденной постановлением Правительства Архангельской области от 26 марта 2019 года № 153-пп (с изменениями)", другого жилого помещения по договору социального найма, благоустроенного применительно к условиям г. Архангельска, равнозначного по общей площади ранее занимаемого, отвечающего установленным требованиям, в том числе санитарным и техническим требованиям, установленных действующим законодательством, находящегося в границах городского округа "Город Архангельск", с учетом особенностей, предусмотренных статьями 86, 87.2, 89 Жилищного кодекса Российской Федерации;

б) непризнанных аварийными и подлежащими сносу, отвечающих критериям, установленных субъектом Российской Федерации в соответствии с подпунктом 2 части 2 статьи 65 Градостроительного кодекса Российской Федерации, другого благоустроенного жилого помещения по договору социального найма, общая площадь, жилая площадь которого и количество комнат в котором не меньше общей площади, жилой площади, освобождаемого жилого помещения и количества комнат в освобождаемом жилом помещении (при наличии письменного заявления граждан предоставляемое жилое помещение может быть предоставлено им на праве собственности на основании договора передачи жилого помещения в собственность), соответствующее базовым требованиям к внутренней отделке жилых помещений, предоставляемых взамен жилых помещений в многоквартирных домах, помещений общего пользования в многоквартирных домах, в которых предоставляются такие жилые помещения, утвержденным постановлением Правительства Архангельской области от 30 июня 2021 года № 326-пп "О комплексном развитии территорий в Архангельской области" и находящиеся в границах городского округа "Город Архангельск", в соответствии с номенклатурой, составленной "Администрацией" во исполнение подпункта 3.3.1 настоящего Договора с учетом особенностей, предусмотренных статьей 32.1. Жилищного кодекса Российской Федерации.

При этом "Застройщик" обязан передать жилые помещения одновременно либо в срок, согласованный с "Администрацией", для предоставления всем гражданам, выселяемым из одного многоквартирного дома.

"Застройщик" должен обеспечить заключение договоров, предусматривающих переход прав на жилые помещения, расположенные в многоквартирных домах, включенных в решение о комплексном развитии территории жилой застройки, в соответствии со статьей 32.1 Жилищного кодекса Российской Федерации;

в) в случае наличия, в том числе после даты заключения настоящего Договора, вступивших в законную силу решений судов о предоставлении гражданам жилых помещений по договорам социального найма, расселяемых в соответствии с настоящим пунктом, либо иных решений судов, предусматривающих возложение обязательств на "Администрацию" расселить дом, в котором находятся жилые помещения, предоставленные по договорам социального найма, "Застройщик" берет на себя обязательство в части передачи в собственность "Администрации" жилых помещений, отвечающих требованиям, указанным в решении суда, соответствующих санитарным и техническим требованиям, установленным законодательством Российской Федерации, с учетом положений статьи 89 Жилищного кодекса Российской Федерации, в трехмесячный срок с момента направления в адрес "Застройщика" копии решения суда. Такое обязательство исполняется "Застройщиком" независимо от сроков выполнения обязательств (этапов), установленных в приложении № 3 к настоящему договору.

Информация о вступивших в законную силу решений судов на день принятия решения о комплексном развитии территории жилой застройки

городского округа "Город Архангельск" в границах части элемента планировочной структуры: ул. Кировская, ул. Ильича, ул. Добролюбова, ул. Партизанская, принятого постановлением Главы городского округа "Город Архангельск" от 20 июня 2024 года № 1017, указана в приложении № 6 к настоящему Договору, которая может быть дополнена.

3.1.7. Уплатить собственникам жилых помещений в многоквартирных жилых домах:

а) признанных аварийными и подлежащими сносу, возмещение за изымаемые для муниципальных нужд в соответствии с земельным и градостроительным законодательством Российской Федерации земельные участки и (или) расположенные на них объекты недвижимости, указанные в приложении № 2 к настоящему Договору, в том числе за изымаемые из частной собственности жилые помещения в многоквартирных домах, указанных в приложении № 2 к настоящему Договору, в размере, определяемом в соответствии с частью 7 статьи 32 Жилищного кодекса Российской Федерации, либо по соглашению с собственником жилого помещения предоставить ему взамен изымаемого жилого помещения другое жилое помещение с зачетом его стоимости при определении размера возмещения за изымаемое жилое помещение, с учетом особенностей, предусмотренных статьей 32 Жилищного кодекса Российской Федерации, в течение максимального срока исполнения обязательства установленного приложением № 3 к настоящему Договору;

б) непризнанных аварийными и подлежащими сносу, отвечающих критериям, установленных субъектом Российской Федерации в соответствии с подпунктом 2 части 2 статьи 65 Градостроительного кодекса Российской Федерации, возмещение взамен освобождаемых ими жилых помещений возмещение, определяемое в соответствии с частью 7 статью 32 Жилищного кодекса Российской Федерации, на день, предшествующий дню принятия решения о комплексном развитии территории жилой застройки (равноценное возмещение).

По заявлению собственника жилого помещения "Застройщик" предоставляет ему взамен освобождаемого жилого помещения другое жилое помещение с зачетом его стоимости при определении размера возмещения за изымаемое жилое помещение;

в) в случае наличия, в том числе после даты заключения настоящего Договора, вступивших в законную силу решений судов о выплате возмещения собственникам жилых помещений и (или) предоставления жилого помещения взамен изымаемого гражданам, расселяемым в соответствии с настоящим пунктом Договора, либо иных решений судов, предусматривающих возложение обязательств на "Администрацию" расселить дом, в котором находятся жилые помещения, подлежащие изъятию, "Застройщик" берет на себя обязательство в части выплаты возмещения за "Администрацию" либо в случае, если обязанность по выплате возмещения возложена судом на "Администрацию", обязуется возместить "Администрации" денежные средства в полном размере, указанном в решении суда, в том числе и судебные расходы по судебному делу, путем их перечисления на счет "Администрации"

в течение месяца с момента направления в адрес "Застройщика" копии решения суда, передачи в собственность "Администрации" жилых помещений, отвечающих требованиям, указанным в решении суда, соответствующих санитарным и техническим требованиям, установленным законодательством Российской Федерации, в трехмесячный срок с момента направления в адрес "Застройщика" копии решения суда. Такое обязательство исполняется "Застройщиком" независимо от сроков выполнения обязательств (этапов), установленных в приложении № 3 к настоящему договору.

Информация о вступивших в законную силу решений судов на день принятия решения о комплексном развитии территории жилой застройки городского округа "Город Архангельск" в границах части элемента планировочной структуры: ул. Кировская, ул. Ильича, ул. Добролюбова, ул. Партизанская, принятого постановлением Главы городского округа "Город Архангельск" от 20 июня 2024 года № 1017, указана в приложении № 6 к настоящему Договору, которая может быть дополнена.

3.1.8. "Застройщик", независимо от сроков выполнения обязательств (этапов), установленных в приложении № 3 к настоящему Договору, берет на себя в течение срока действия Договора, исполнение следующих обязательств:

в случае рассмотрения в судебном порядке требования собственника о выплате возмещения за изымаемое жилое помещение в многоквартирном жилом доме, расположенном в границах территории жилой застройки, подлежащей комплексному развитию в соответствии с настоящим Договором, такое требование собственника удовлетворяется за счет "Застройщика" в месячный срок с момента направления в адрес "Застройщика" копии решения суда;

в случае рассмотрения в судебном порядке требования собственника о предоставлении другого жилого помещения взамен изымаемого жилого помещения в многоквартирном жилом доме, расположенном в границах территории жилой застройки, подлежащей комплексному развитию в соответствии с настоящим Договором, такое требование собственника удовлетворяется за счет "Застройщика" в трехмесячный срок с момента направления в адрес "Застройщика" копии решения суда.

3.1.9. Осуществить за свой счет, в соответствии с установленными приложением № 3 к настоящему Договору сроками выполнения обязательств, снос многоквартирных домов, в том числе признанных в установленном Правительством Российской Федерации порядке аварийными и подлежащими сносу, а также иных объектов капитального строительства, объектов инженерно-технического обеспечения, указанных в приложении № 2 к настоящему Договору, в соответствии с действующим законодательством.

Не позднее, чем за семь рабочих дней до начала выполнения работ по сносу объекта капитального строительства направить в "Администрацию" уведомление о планируемом сносе объекта капитального строительства. Не позднее, чем за семь рабочих дней после завершения сноса объекта капитального строительства направить в "Администрацию" уведомление

о завершении сноса объекта капитального строительства в соответствии с действующим градостроительным законодательством.

При осуществлении сноса многоквартирных домов необходимо предпринимать меры по недопущению прекращения услуг электро-, тепло-, газо-, водоснабжения и водоотведения населению городского округа "Город Архангельск", связанных с проведением таких работ.

3.1.10. Осуществить за свой счет образование земельных участков из земельных участков, находящихся в границах территории жилой застройки в соответствии с утвержденной документацией по планировке территории, а также проведение государственного кадастрового учета таких земельных участков в соответствии с установленными приложением № 3 к настоящему Договору сроками выполнения обязательств.

3.1.11. Осуществить в границах территории жилой застройки согласно требованиям законодательства о градостроительной деятельности строительство в соответствии с утвержденной документацией по планировке территории в рамках реализации решения о комплексном развитии территории жилой застройки, а также ввод объектов капитального строительства в эксплуатацию в объеме не более 12,78 тыс. кв. м общей площади жилых помещений в соответствии со сроками выполнения обязательств, установленными приложением № 3 к настоящему Договору.

В целях соблюдения установленного решением о комплексном развитии территории городского округа "Город Архангельск" в границах части элемента планировочной структуры: ул. Кировская, ул. Ильича, ул. Добролюбова, ул. Партизанская, принятым постановлением Главы городского округа "Город Архангельск" от 20 июня 2024 года № 1017, коэффициента плотности застройки, показатели общей площади жилых помещений, общей площади нежилых помещений могут быть уточнены на этапе подготовки документации по планировке территории, этапе подготовки проектной документации, при этом не превышать предусмотренных в подпункте 3.1.1 настоящего Договора значений.

Согласно приложению Б "СП 42.13330.2016 Свод правил. Градостроительство. Планировка и застройка городских и сельских поселений. Актуализированная редакция СНиП 2.07.01-89*" коэффициент плотности застройки – отношение суммарной поэтажной площади зданий и сооружений к площади территории.

Общий объем строительства, указанный в подпункте 3.1.1 настоящего Договора, определён как суммарная поэтажная площадь: сумма площадей всех наземных этажей планируемых к строительству зданий в габаритах наружных стен, включая технический, мансардный, а также цокольный этаж, если верх его перекрытия находится выше средней планировочной отметки земли не менее чем на 2 м, в которую также включается площадь антресолей, галерей, зрительных балконов и других залов, веранд, балконов летних помещений, наружных застекленных галерей, а также переходов в другие здания, применяемая для расчета плотности застройки функциональных зон, в соответствии с пунктом 3.32б "СП 42.13330.2016 Свод правил. Градостроительство. Планировка и застройка городских и сельских поселений. Актуализированная редакция СНиП 2.07.01-89*".

3.1.12. Осуществить за свой счет в соответствии с утвержденной документацией по планировке территории строительство и (или) реконструкцию объектов коммунальной, транспортной инфраструктур, необходимых для реализации решения о комплексном развитии территории жилой застройки, обязанность по осуществлению строительства и (или) реконструкции которых не возложена на третьих лиц в соответствии с требованиями действующего законодательства, заключенными соглашениями (договорами), в соответствии со сроками выполнения обязательств, установленными приложением № 3 к настоящему Договору.

3.1.13. В течение 1 (одного) месяца с даты окончания строительства (ввода в эксплуатацию) в полном объеме объектов капитального строительства в соответствии с утвержденной документацией по планировке территории безвозмездно передать в собственность "Администрации" объекты транспортной инфраструктуры, расположенные вне земельных участков, необходимых для эксплуатации построенных объектов капитального строительства и в пределах территории, указанной в пункте 1.1 настоящего Договора.

"Застройщик" должен осуществить государственную регистрацию права собственности в течение 1 (одного) месяца с даты окончания строительства (ввода в эксплуатацию) в полном объеме объектов капитального строительства в соответствии с утвержденной документацией по планировке территории на линейные объекты, расположенные на земельных участках, необходимых для эксплуатации построенных объектов капитального строительства и в пределах территории, указанной в пункте 1.1. настоящего Договора.

3.1.14. Не использовать освободившиеся помещения в объектах капитального строительства, перечисленных в приложении № 2 к настоящему Договору, в целях, не связанных с исполнением обязательств по настоящему Договору.

3.1.15. Один раз в полугодие предоставлять "Администрации" информацию о выполнении обязательств, предусмотренных настоящим Договором, об осуществлении деятельности, связанной с реализацией настоящего Договора.

Информацию за первое полугодие предоставлять не позднее 15 (пятнадцатого) июля следующего за отчетным периодом, за второе полугодие не позднее 15 (пятнадцатого) января следующего за отчетным периодом.

3.1.16. Оплатить цену права на заключение настоящего Договора, указанную в пункте 2.1 настоящего Договора, в порядке, установленном настоящим Договором.

3.1.17. Срок выполнения обязательств "Застройщика", указанных в подпунктах с 3.1.5 по 3.1.13 настоящего Договора, подлежит уточнению по каждому этапу реализации решения о комплексном развитии территории жилой застройки, но не может превышать сроки с даты начала этапов реализации решения о комплексном развитии территории жилой застройки,

определенных в порядке, предусмотренном подпунктом 3.1.3 настоящего Договора.

3.1.18. После завершения каждого обязательства этапа реализации решения о комплексном развитии территории жилой застройки (приложение № 3), "Застройщик" в течение 10 (десяти) рабочих дней письменно уведомляет "Администрацию" о факте завершения указанного обязательства этапа и предствляет отчет об исполнении обязательства этапа по форме, указанной в приложении № 5 к настоящему Договору; документы, подтверждающие исполнение обязательства и подписанный Акт об исполнении в 2 (двух) экземплярах по форме, указанной в приложении № 4 к настоящему Договору.

Указанный Акт от имени "Администрации" подписывается уполномоченными органами "Администрации".

3.2. "Застройщик" вправе:

3.2.1. Обращаться в "Администрацию" с заявлением о выдаче разрешения на использование земель и земельных участков, градостроительного плана земельного участка, о предоставлении земельных участков без проведения торгов в соответствии с земельным законодательством для строительства в границах территории жилой застройки, о выдаче разрешения на строительство, и ввода объектов капитального строительства в эксплуатацию.

3.2.2. Привлекать к исполнению настоящего Договора иное лицо (лиц) с возложением на него обязательств по выполнению определенного вида или отдельных этапов работ либо по финансированию затрат, связанных с исполнением настоящего Договора. За действия (бездействие) привлеченного лица (лиц) "Застройщик" отвечает как за свои собственные действия (бездействие).

3.2.3. Получить субсидии за счет средств Фонда содействия реформированию жилищно-коммунального хозяйства на возмещение или оплату расходов на выполнение обязательств по созданию либо приобретению жилых помещений для предоставления гражданам, переселяемым из аварийного жилищного фонда, передаче указанных жилых помещений в муниципальную собственность и уплате возмещения за изымаемые жилые помещения в многоквартирных домах, признанных аварийными и подлежащими сносу или реконствукции, признанные в установленном порядке после 1 января 2017 года аварийными и подлежащими сносу или реконструкции, в соответствии с пунктом 4 части 6 статьи 16 Федерального закона от 21 июля 2007 года № 185-ФЗ "О Фонде содействия реформированию жилищно-коммунального хозяйства", при условии выделения субсидий из бюджета Архангельской области.

3.2.4. В одностороннем порядке отказаться от исполнения настоящего Договора в случае неисполнения или ненадлежащего исполнения "Администрацией" обязательств, предусмотренных подпунктами 3.3.2, 3.3.5, 3.3.7 настоящего Договора.

3.3. "Администрация" обязана:

3.3.1. В течение 1 (одного) месяца с даты заключения настоящего Договора предоставить "Застройщику" номенклатуру жилых помещений

с нормами предоставления жилых помещений муниципального жилищного фонда и с учетом требований, установленных Жилищным кодексом Российской Федерации, которые должны быть переданы в муниципальную собственность для предоставления гражданам, выселяемым из муниципальных жилых помещений, занимаемых по договорам социального найма (договорам найма специализированного жилого помещения, договорам найма жилого помещения коммерческого использования), расположенных в многоквартирных жилых домах, перечисленных в приложении № 2 к настоящему Договору.

3.3.2. В течение 2 (двух) месяцев, с момента предоставления "Застройщиком", утвердить документацию по планировке территории в соответствии с требованиями Градостроительного кодекса Российской Федерации.

В случае направления документации по планировке территории на доработку, срок, установленный в абзаце первом настоящего пункта, начинает исчисляться с даты регистрации повторно представленной на утверждение документации по планировке территории после доработки.

3.3.3. Согласовать в течение 20 (двадцати) рабочих дней со дня получения от "Застройщика" информацию, указанную в пункте 1.4 и подпункте 3.1.3 настоящего Договора, и представленную по формам согласно приложению № 3 к настоящему Договору, в случае ее соответствия требованиям действующего законодательства, документации по планировке территории.

В случае несоответствия информации, указанной в абзаце первом настоящего пункта, требованиям действующего законодательства, документации по планировке территории, указанная информация подлежит возврату "Застройщику" на доработку с указанием выявленных замечаний (возражений).

3.3.4. Срок доработки выявленных замечаний (возражений) не может превышать 15 (пятнадцати) рабочих дней с даты уведомления "Застройщика" о возврате информации на доработку.

3.3.5. По истечении 6 (шесть) месяцев с даты получения собственниками жилых помещений в домах, перечисленных в приложении № 2 к настоящему Договору и признанных в установленном Правительством Российской Федерации порядке аварийными и подлежащими сносу, расположенных на земельных участках, в отношении которых в соответствии с подпунктом 3.1.5 настоящего Договора "Застройщиком" в адрес "Администрации" направлено ходатайство об изъятии земельных участков для государственных или муниципальных нужд, требований в соответствии с частью 11 статьи 32 Жилищного кодекса Российской Федерации о сносе многоквартирных домов, расположенных в границах территории, подлежащей комплексному развитию, принять в установленном законодательством Российской Федерации порядке решение об изъятии для муниципальных нужд жилых помещений, за исключением жилых помещений, принадлежащих на праве собственности "Администрации", в многоквартирных домах, признанных аварийными и подлежащими сносу, а также земельных участков, на которых расположены такие многоквартирные дома.

3.3.6. В течение 30 (тридцати) рабочих дней с даты выполнения "Застройщиком" обязательств, предусмотренных подпунктами с 3.1.1 по 3.1.7 настоящего Договора, принять в порядке, установленном законодательством Российской Федерации, муниципальными правовыми актами "Администрации", решение о сносе многоквартирных домов, указанных в приложении № 2 к настоящему Договору и признанных аварийными и подлежащими сносу, иных объектов капитального строительства, объектов инженерно-технического обеспечения, указанных в приложении № 2 к настоящему Договору, в сроки выполнения обязательств в соответствии с этапами реализации решения о комплексном развитии территории жилой застройки, предусмотренными приложением № 3 к настоящему Договору.

3.3.7. При условии выполнения "Застройщиком" обязательств, предусмотренных подпунктами с 3.1.1 по 3.1.10. настоящего Договора, на основании письменного заявления "Застройщика" в сроки, установленные действующим законодательством:

принять решение о предоставлении "Застройщику" в аренду без проведения торгов в соответствии с земельным законодательством для строительства в границах территории подлежащей комплексному развитию, земельных участков которые находятся в муниципальной собственности "Администрации" и государственная собственность на которые не разграничена и которые не обременены правами третьих лиц;

выдать разрешения на использование земель и земельных участков, градостроительные планы земельных участков и разрешения на строительство в соответствии с требованиями действующего законодательства.

3.4. "Администрация" вправе:

3.4.1. В одностороннем порядке отказаться от исполнения настоящего Договора в случае неисполнения или ненадлежащего исполнения "Застройщиком" обязательств, предусмотренных подпунктами с 3.1.1 по 3.1.13 и подпунктом 3.1.16 настоящего Договора.

3.4.2. В одностороннем порядке досрочно отказаться от договора аренды земельного участка, предоставленного для целей комплексного развития территории, при наступлении обстоятельств, указанных в подпункте 3.4.1 настоящего Договора.

3.4.3. Запрашивать у "Застройщика" информацию и документы, необходимые для осуществления контроля выполнения условий Договора, в том числе сроков исполнения обязательств, указанных в пункте 3.1 раздела 3 настоящего Договора.

4. Ответственность сторон и разрешение споров

4.1. За неисполнение и (или) ненадлежащее исполнение обязательств по настоящему Договору "Стороны" несут ответственность в соответствии с действующим законодательством Российской Федерации и настоящим Договором.

4.2. В случае нарушения "Застройщиком" в отчетном периоде сроков, предусмотренных подпунктами с 3.1.1 по 3.1.17 настоящего Договора,

"Застройщик" уплачивает "Администрации" неустойку (пеню) в размере 0,05 % от цены права на заключение Договора (цена права на заключение настоящего Договора установлена в размере суммы итоговой цены аукциона на право заключения настоящего Договора), предусмотренной разделом 2 настоящего Договора, за каждый день просрочки исполнения каждого обязательства, начиная со дня, следующего после дня истечения сроков, установленных подпунктами с 3.1.1 по 3.1.13 и подпунктами 3.1.15, 3.1.16 настоящего Договора, до момента полного исполнения соответствующих обязательств по настоящему Договору или до даты расторжения настоящего Договора в установленном законом порядке, в течение 10 (десяти) рабочих дней с даты получения уведомления об уплате неустойки (пени), а также возмещает причиненные убытки в полном размере сверх штрафа.

В случае осуществления "Застройщиком" строительства на территории жилой застройки с нарушением норм градостроительного законодательства, в том числе без выданного в установленном законом порядке разрешения на строительство, "Застройщик" уплачивает "Администрации" штраф в размере 30 % от цены права на заключение Договора (цена права на заключение настоящего Договора установлена в размере суммы итоговой цены аукциона на право заключения настоящего Договора), предусмотренной разделом 2 настоящего Договора.

4.3. В случае неисполнения "Администрацией" обязательств, предусмотренных подпунктами с 3.3.1 по 3.3.7 настоящего Договора, "Застройщик" вправе потребовать возмещения ему убытков, причиненных неисполнением или ненадлежащим исполнением указанных обязательств.

4.4. В случае неисполнения или ненадлежащего исполнения "Застройщиком" обязательств, предусмотренных подпунктами с 3.1.1 по 3.1.12 и подпунктом 3.1.16 настоящего Договора, право аренды земельного участка, предоставленного в соответствии с подпунктом 3.3.7 настоящего Договора для целей комплексного развития территории, подлежит досрочному прекращению путем одностороннего отказа "Администрации" от договора аренды такого земельного участка.

4.5. В случае реализации "Застройщиком" права на отказ от исполнения настоящего Договора, право аренды земельного участка, предоставленного для целей комплексного развития территории, подлежит прекращению.

4.6. Споры, возникающие при исполнении настоящего Договора, "Стороны" разрешают путем переговоров.

Срок досудебного урегулирования "Сторонами" спора (рассмотрение претензий, в том числе об уплате неустойки (пени) составляет 20 (двадцать) рабочих дней со дня получения претензии (требования).

4.7. При недостижении согласия споры подлежат рассмотрению в судебном порядке в Арбитражном суде Архангельской области.

5. Срок действия договора. Условия расторжения договора

5.1. Настоящий Договор вступает в силу с даты заключения (подписания) и действует до даты исполнения "Сторонами" обязательств, предусмотренных

настоящим Договором, но не более 7 (семи) лет с даты его заключения (подписания) с учетом пункта 5.2 настоящего Договора.

5.2. В случае отказа граждан от переселения в жилые помещения, переданные "Администрации" в муниципальную собственность "Застройщиком" в соответствии с подпунктами 3.1.6, 3.1.7 настоящего Договора, несогласия с решением об изъятии жилого помещения или недостижения соглашения о размере возмещения, в том числе наличия споров, связанных с реализацией условий настоящего Договора, срок исполнения обязательств, предусмотренных подпунктами 3.1.6, 3.1.7 и подпунктами 3.3.6, 3.3.7 настоящего Договора, продлевается на период времени, равный времени производства в судебных органах по судебным спорам с указанным в настоящем пункте предметом до момента вступления судебного акта в законную силу (период времени рассчитывается месяцами). В случае если в одном периоде времени ведется несколько производств в судах, продление осуществляется на срок, исчисляемый с момента начала производства первого дела и до вступления в законную силу последнего решения суда.

5.3. Настоящий Договор может быть расторгнут по соглашению "Сторон".

5.4. Настоящий Договор может быть расторгнут досрочно в одностороннем порядке:

по инициативе "Администрации" в случае неисполнения "Застройщиком" обязательств, предусмотренных подпунктами с 3.1.1 по 3.1.8, с 3.1.10 по 3.1.13 и подпунктом 3.1.16 настоящего Договора;

по инициативе "Застройщика" в случае неисполнения "Администрацией" обязательств, предусмотренных подпунктами 3.3.2, 3.3.5, 3.3.7 настоящего Договора.

5.4.1. "Сторона" – инициатор досрочного расторжения настоящего Договора по условиям, предусмотренным пунктом 5.4 настоящего Договора, направляет другой "Стороне" уведомление об отказе от Договора с указанием причины отказа от Договора.

Договор считается расторгнутым с момента получения другой "Стороной" уведомления об отказе от Договора.

5.4.2. В случае досрочного расторжения Договора расходы, понесенные одной из "Сторон" в рамках исполнения условий Договора, другой "Стороной" не возмещаются.

В случае досрочного расторжения Договора убытки, причиненные одной из "Сторон" в рамках исполнения условий Договора, другой "Стороной" не возмещаются.

5.4.3. Изменение условий настоящего Договора в период его действия по соглашению "Сторон" не допускается, если иное не установлено действующим законодательством, настоящим Договором.

6. Обстоятельства непреодолимой силы

6.1. Если иное не предусмотрено действующим законодательством, настоящим Договором, "Застройщик", не исполнивший или ненадлежащим образом исполнивший обязательство по настоящему Договору при осуществлении предпринимательской деятельности, несет ответственность, если не докажет, что надлежащее исполнение оказалось невозможным вследствие непреодолимой силы, то есть чрезвычайных и непредотвратимых при данных условиях обстоятельств. К таким обстоятельствам не относятся, в частности, нарушение обязанностей со стороны контрагентов должника, отсутствие на рынке нужных для исполнения товаров, отсутствие у должника необходимых денежных средств.

6.2. Действия "Сторон" в случае наступления событий, указанных в пункте 6.1 настоящего Договора, регламентируются действующим законодательством Российской Федерации.

7. Заключительные положения

7.1. Вопросы, не урегулированные настоящим Договором, регламентируются действующим законодательством Российской Федерации, законодательством Архангельской области, муниципальными правовыми актами городского округа "Город Архангельск".

7.2. Любое уведомление, направленное "Сторонами" друг другу по настоящему Договору, должно быть совершено в письменной форме. Указанное уведомление считается направленным надлежащим образом, если оно доставлено адресату посыльным (курьером), либо заказным письмом с уведомлением о вручении.

Любое уведомление, направленнное заказным письмом с уведомлением о вручении и не полученное Стороной, считается полученным по истечении месячного срока.

Обо всех изменениях в платежных и почтовых реквизитах "Стороны" обязаны немедленно извещать друг друга. Действия, совершенные по старым адресам и счетам, совершенные до получения уведомлений об их изменении, засчитываются в исполнение обязательств.

7.3. К настоящему Договору прилагается и является неотъемлемой его частью:

приложение № 1 "Местоположение, границы территории жилой застройки городского округа "Город Архангельск" в границах части элемента планировочной структуры: ул. Кировская, ул. Ильича, ул. Добролюбова, ул. Партизанская, подлежащей комплексному развитию, со схемой";

приложение № 2 "Перечень объектов капитального строительства, не являющихся объектами культурного наследия (памятники истории и культуры) народов Российской Федерации, расположенных на территории жилой застройки городского округа "Город Архангельск" в границах части элемента планировочной структуры: ул. Кировская, ул. Ильича, ул. Добролюбова, ул. Партизанская, подлежащей комплексному развитию";

приложение № 3 "Обязательства "Застройщика";

приложение № 4 "Акт о результатах реализации договора о комплексном развитии территории жилой застройки городского округа "Город Архангельск" в границах части элемента планировочной структуры: ул. Кировская, ул. Ильича, ул. Добролюбова, ул. Партизанская ";

приложение № 5 "Форма отчетности по осуществляемым "Застройщиком" этапам реализации решения о комплексном развитии территории жилой застройки ";

приложение № 6 "Информация о вступивших в законную силу решений судов на день принятия решения о комплексном развитии территории жилой застройки городского округа "Город Архангельск" в границах части элемента планировочной структуры: ул. Кировская, ул. Ильича, ул. Добролюбова, ул. Партизанская ".

7.4. Настоящий Договор составлен в двух экземплярах, имеющих одинаковую юридическую силу.

8. Место нахождения, реквизиты, подписи сторон

"Администрация"
Заместитель Главы городского округа "Город Архангельск"
по инфраструктурному развитию
163000, г. Архангельск,
пл. В.И. Ленина, д. 5,
тел. (8182) 60-73-23, 60-72-55

Заместитель Главы городского округа "Город Архангельск"
по инфраструктурному развитию

_____ А.К. Майоров

МП

"Застройщик"
Общество с ограниченной ответственностью
"Специализированный застройщик "Рубин-Норд"
Адрес: 163046, г. Архангельск,
ул. Карла Маркса, д. 15,
этаж 5, пом. 5.
ИНН 2901319646
р/с 40702810504000013101
к/счет 30101810100000000601
БИК 041117601
Телефон: (8182) 42-20-31
Директор

_____ И.В. Третьяков

МП

ПРИЛОЖЕНИЕ № 1
к договору о комплексном развитии территории
жилой застройки городского округа
"Город Архангельск" в границах части элемента
планировочной структуры:
ул. Кировская, ул. Ильича, ул. Добролюбова,
ул. Партизанская
от 15 января 2025 г. № 1611 сев

Местоположение, границы территории жилой застройки городского округа "Город Архангельск" в границах части элемента планировочной структуры: ул. Кировская, ул. Ильича, ул. Добролюбова, ул. Партизанская, подлежащей комплексному развитию, со схемой

Перечень координат характерных точек границ территории жилой застройки городского округа "Город Архангельск" в границах части элемента планировочной структуры: ул. Кировская, ул. Ильича, ул. Добролюбова, ул. Партизанская, подлежащей комплексному развитию

Номер точки	X	Y	Дирекционный угол	Длина
1	657404.01	2521938.21	342°29.7'	32.55
2	657435.05	2521928.42	342°43.5'	42.94
3	657476.05	2521915.67	252°11.6'	43.23
4	657462.83	2521874.51	343°05.8'	2.96
5	657465.66	2521873.65	72°11.3'	23.54
6	657472.86	2521896.06	11°08.5'	12.06
7	657484.69	2521898.39	342°12.9'	34.31
8	657517.36	2521887.91	252°28.9'	28.64
9	657508.74	2521860.60	346°23.3'	7.86
10	657516.38	2521858.75	70°16.9'	28.24
11	657525.91	2521885.34	73°27.9'	62.58
12	657543.72	2521945.33	72°45.6'	51.99
13	657559.13	2521994.99	163°25.6'	7.02
14	657552.41	2521996.99	161°39.2'	40.66
15	657513.81	2522009.79	162°30.8'	47.03
16	657468.96	2522023.92	251°49.8'	52.50
17	657452.59	2521974.04	161°03.9'	35.13
18	657419.36	2521985.44	251°59.7'	49.66

СХЕМА
территории жилой застройки городского округа "Город Архангельск" в границах части элемента планировочной структуры: ул. Кировская, ул. Ильича, ул. Добролюбова, ул. Партизанская, подлежащей комплексному развитию

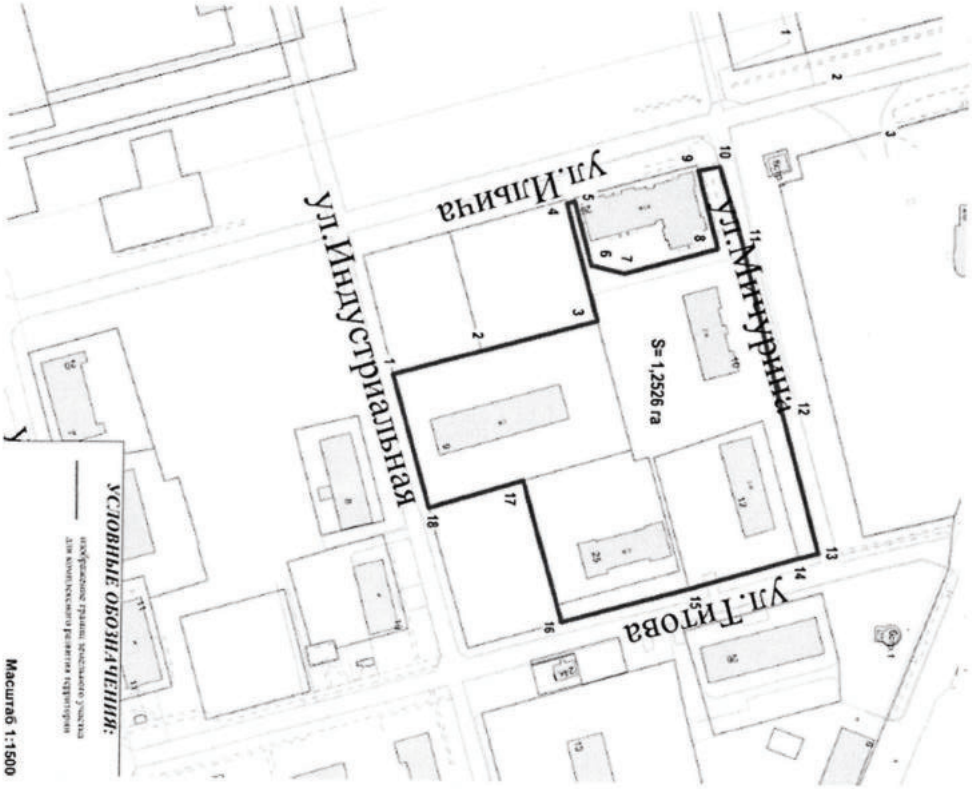

ПРИЛОЖЕНИЕ № 2
к договору о комплексном развитии территории жилой застройки
городского округа "Город Архангельск"
в границах части элемента планировочной структуры:
ул. Кировская, ул. Ильича,
ул. Добролюбова, ул. Партизанская

от 15 января 2025 г. № 1611сев

Перечень объектов капитального строительства, не являющихся объектами культурного наследия (памятники истории и культуры) народов Российской Федерации, расположенных на территории жилой застройки городского округа "Город Архангельск" в границах части элемента планировочной структуры: ул. Кировская, ул. Ильича, ул. Добролюбова, ул. Партизанская, подлежащей комплексному развитию

№	Адрес	Кадастровый номер объекта капитального строительства	Общая площадь квартир, кв. м	Жилая площадь квартир по видам собственности, кв. м		Вид работ
				муниципальная	частная	
Многоквартирные дома, признанные аварийными и подлежащими сносу						
1	ул. Индустриальная, д. 9 <*>	29:22:031605:31	Снос и расселение указанного дома осуществляется за счет федеральных средств, предусмотренных в рамках адресной программы Архангельской области "Переселение граждан из аварийного жилищного фонда на 2013 – 2018 годы", утвержденной постановлением Правительства Архангельской области от 23.04.2013 № 173-пп (с изменениями).			
2	ул. Мичурина, д. 12 <**>	29:22:031605:39	Снос и расселение указанного дома осуществляется за счет федеральных средств, предусмотренных в рамках адресной программы Архангельской области "Переселение граждан из аварийного жилищного фонда на 2019 – 2025 годы", утвержденной постановлением Правительства Архангельской области от 26.03.2019 № 153-пп (с изменениями).			
3	ул. Титова, д. 25	29:22:031605:33	430,7	400,6	30,1	снос

<*> В соответствии с Перечнем многоквартирных домов, признанных аварийными до 1 января 2013 года, приложения № 1 к адресной программе Архангельской области "Переселение граждан из аварийного жилищного фонда" на 2013 - 2018 годы, утвержденной постановлением Правительства Архангельской области от 23 апреля 2013 года № 173-пп (с изменениями).

<**> В соответствии с Перечнем многоквартирных домов, признанных аварийными до 1 января 2017 года, приложения № 2 к адресной программе Архангельской области "Переселение граждан из аварийного жилищного фонда на 2019 - 2025 годы", утвержденной постановлением Правительства Архангельской области от 26 марта 2019 года № 153-пп (с изменениями).

Многоквартирные дома, не признанные аварийными и подлежащими сносу или реконструкции и расположенные в границах застроенной территории, которые соответствуют критериям, установленным постановлением Правительства Архангельской области от 30 июня 2021 года № 326-пп "О комплексном развитии территорий в Архангельской области"

1	ул. Мичурина, д. 10	29:22:031605:34	475,4	332,4	143,0	снос

Линейные объекты коммунальной, транспортной инфраструктур <***>

№	Линейный объект	Кадастровый номер объекта капитального строительства
1	Канализационные сети самотечной ХФК КНС №4 ул. Кировская, д. 6, стр. 1	29:22:031605:24
2	Участок линии наружного освещения в районе дома № 8 по ул. Мичурина/ № 26 по ул. Ильича (сети наружного освещения)	Реестровый номер 000011651228
3	Линия наружного освещения в Северном округе (сети наружного освещения)	29:22:000000:8402
4	Улица Мичурина (автодорога)	Реестровый номер 000009306917
5	Водопроводные сети L=35546,5	29:22:000000:1747

Предложения по обеспечению сохранения существующих инженерных сетей, их реконструкции, а также по строительству новых инженерных сетей определяются проектом планировки территории с учетом планируемой застройки "Застройщиком" по техническим условиям, выданными ресурсоснабжающими организациями.

<***> Приложение № 2 к настоящему договору может быть дополнено линейными объектами коммунальной, транспортной инфраструктур в пределах границ территории, указанной в приложении № 1 к настоящему договору, дополнительным соглашением.

ПРИЛОЖЕНИЕ № 3
к договору о комплексном развитии
территории жилой застройки городского
округа "Город Архангельск" в границах части
элемента планировочной структуры:
ул. Кировская, ул. Ильича,
ул. Добролюбова, ул. Партизанская
от [illegible] № 15/1ce8

Обязательства "Застройщика"

Сроки выполнения обязательств с учетом утвержденной документации по планировке территории, этапами реализации решения о комплексном развитии территории жилой застройки, решений судов*

№ п/п	Обязательства "Застройщика"	Сроки выполнения обязательств "Застройщика" (указать период выполнения и (или) дата)			
		Первый этап**	Второй этап***	Третий этап****	Решения судов*
1.	Срок направления в адрес "Администрации" ходатайства об изъятии земельных участков для государственных или муниципальных нужд				
2.	Срок передачи "Застройщиком" в собственность "Администрации" жилых помещений для предоставления гражданам, выселяемым из жилых помещений, предоставленных по договорам социального найма (договорам найма специализированного жилого помещения, договорам найма жилого помещения коммерческого использования)				
3.	Определение размера возмещения за изымаемые, или освобождаемые объекты недвижимого имущества				
4.	Срок выплаты возмещения, или предоставления взамен изымаемого, или освобождаемого жилого помещения другого жилого помещения с зачетом его стоимости при определении размера возмещения за изымаемое или освобождаемое жилое помещение				

5.	Срок сноса жилых домов и объектов капитального строительства				
6.	Срок образования земельных участков, проведение государственного кадастрового учета				
7.	Срок строительства объектов капитального строительства в соответствии с утвержденным проектом планировки, проектом межевания, включая ввод объектов капитального строительства в эксплуатацию				
8.	Срок строительства и (или) реконструкции объектов коммунальной, транспортной инфраструктур, включая ввод объектов в эксплуатацию				
9.	Срок передачи в муниципальную собственность объектов транспортной инфраструктуры				
Срок действия Договора		7 лет (84 месяца)			
Предельный срок реализации решения о комплексном развитии территории жилой застройки		7 лет (84 месяца)			

* Решения судов, которые указаны в п. 3.1.6., 3.1.7. договора № ____ от _____ с указанием перечня многоквартирных домов и (или) жилых помещений.

** Указать перечень многоквартирных домов входящих в первый этап.

*** Указать перечень многоквартирных домов входящих во второй этап.

**** Указать перечень многоквартирных домов входящих в третий этап.

Перечень объектов капитального строительства, линейных объектов, подлежащих строительству, реконструкции в соответствии с утвержденной документацией по планировке территории и этапами реализации решения о комплексном развитии территории жилой застройки

№ п/п	Этап реализации решения о комплексном развитии территории жилой застройки	Перечень объектов капитального строительства, линейных объектов (в том числе подлежащих передаче в собственность "Администрации")	Соотношение общей площади жилых и нежилых помещений в многоквартирных домах	Условие о размещении на первых этажах многоквартирных домов нежилых помещений
1.				
2.				
3.				

Перечень видов работ по благоустройству территории жилой застройки городского округа "Город Архангельск" в границах части элемента планировочной структуры: ул. Кировская, ул. Ильича, ул. Добролюбова, ул. Партизанская, срок их выполнения

№ п/п	Этапы реализации решения о комплексном развитии территории жилой застройки *	Перечень выполняемых "Застройщиком" видов работ по благоустройству территории жилой застройки **	Срок выполнения работ по благоустройству территории жилой застройки
1.			
2.			
3.			

Администрация городского округа "Город Архангельск" (уполномоченное лицо)

_____

подпись

Руководитель юридического лица (представитель)

_____

подпись

* Указываются сроки выполнения каждого этапа реализации решения о комплексном развитии территории жилой застройки, количество многоквартирных домов, иных объектов капитального строительства, объектов инженерно-технического обеспечения из перечисленных в Приложении № 2 к настоящему Договору, планируемых к сносу;

** Указывается с учетом требований "СП 476.1325800.2020. Свод правил. Территории городских и сельских поселений. Правила планировки, застройки и благоустройства жилых микрорайонов", утвержденных Приказом Минстроя России от 24 января 2020 года № 33/пр.

ПРИЛОЖЕНИЕ № 4
к договору о комплексном развитии
территории жилой застройки городского
округа "Город Архангельск" в границах части
элемента планировочной структуры:
ул. Кировская, ул. Ильича,
ул. Добролюбова, ул. Партизанская
от 15 января 2025 г. № 1611сев

АКТ
о результатах реализации договора о комплексном развитии территории жилой застройки городского округа "Город Архангельск" в границах части элемента планировочной структуры: ул. Кировская, ул. Ильича, ул. Добролюбова, ул. Партизанская

Администрация городского округа "Город Архангельск" в лице уполномоченного лица_____, действующего на основании _____, именуемая в дальнейшем "Администрация", с одной стороны, и _____ в лице _____, действующего на основании _____, именуемый в дальнейшем "Застройщик", с другой стороны, именуемые при совместном упоминании "Стороны", составили настоящий акт о нижеследующем:

Обязательства "Застройщика" и сроки выполнения обязательств, предусмотренные Договором о комплексном развитии территории жилой застройки (приложение № 3 к Договору) в части _____ исполнены в следующем объеме:

Администрация городского округа "Город Архангельск" (уполномоченное лицо)

_____
подпись

Руководитель юридического лица (представитель)

_____
подпись

_____

ПРИЛОЖЕНИЕ № 5
к договору о комплексном развитии
территории жилой застройки городского
округа "Город Архангельск" в границах
части элемента планировочной структуры:
ул. Кировская, ул. Ильича,
ул. Добролюбова, ул. Партизанская
от 15 января 2025 г. № 1611сев

ФОРМА
отчетности по осуществляемым "Застройщиком" этапам реализации решения о комплексном развитии территории жилой застройки

№	Наименование обязательства этапа реализации решения о комплексном развитии территории жилой застройки согласно обязательствам Застройщика	Срок реализации в соответствии с приложением № 3 к Договору	Фактический срок реализации	Обоснование причины отклонения от срока реализации (при наличии просрочки)	Предложение по устранению причины отклонения от срока реализации (при наличии просрочки)
1.					
2.					
....					

_____

ПРИЛОЖЕНИЕ № 6
к договору о комплексном развитии
территории жилой застройки городского
округа "Город Архангельск" в границах
части элемента планировочной структуры:
ул. Кировская, ул. Ильича,
ул. Добролюбова, ул. Партизанская

от 15 января 2025 г. № 1811сев

Информация
о вступивших в законную силу решений судов на день принятия решения о комплексном развитии территории жилой застройки городского округа "Город Архангельск" в границах части элемента планировочной структуры: ул. Кировская, ул. Ильича, ул. Добролюбова, ул. Партизанская

№	Решение суда
1.	
2.	
3.	
....	

Приложение 4

ГЛАВА ГОРОДСКОГО ОКРУГА
"ГОРОД АРХАНГЕЛЬСК"
П О С Т А Н О В Л Е Н И Е

от 20 июня 2024 г. № 1017

О принятии решения о комплексном развитии территории жилой застройки городского округа "Город Архангельск" в границах части элемента планировочной структуры: ул. Кировская, ул. Ильича, ул. Добролюбова, ул. Партизанская

В соответствии со статьями 66, 67 Градостроительного кодекса Российской Федерации, постановлением Правительства Архангельской области от 30 июня 2021 года № 326-пп "О комплексном развитии территорий в Архангельской области", руководствуясь статьей 38 Устава городского округа "Город Архангельск", **п о с т а н о в л я ю** :

1. Принять решение о комплексном развитии территории жилой застройки городского округа "Город Архангельск" в границах части элемента планировочной структуры: ул. Кировская, ул. Ильича, ул. Добролюбова, ул. Партизанская площадью 1,2526 га, с местоположением и в границах согласно приложению № 1.

2. Утвердить перечень объектов капитального строительства, не являющихся объектами культурного наследия (памятники истории и культуры) народов Российской Федерации, расположенных на территории жилой застройки городского округа "Город Архангельск" в границах части элемента планировочной структуры: ул. Кировская, ул. Ильича, ул. Добролюбова, ул. Партизанская, подлежащей комплексному развитию, в том числе перечень объектов капитального строительства, подлежащих сносу или реконструкции, включая многоквартирные жилые дома, согласно приложению № 2.

3. Установить предельный срок реализации решения, указанного в пункте 1 настоящего постановления, – 7 лет со дня заключения договора о комплексном развитии территории.

4. Установить, что самостоятельная реализация Администрацией городского округа "Город Архангельск" решения, указанного в пункте 1 настоящего постановления, не предусмотрена.

5. Определить основные виды разрешенного использования земельных участков и объектов капитального строительства, которые могут быть выбраны при реализации решения, указанного в пункте 1 настоящего постановления, а также предельные параметры разрешенного строительства, реконструкции объектов капитального строительства на территории жилой застройки городского округа "Город Архангельск" в границах части элемента планировочной структуры: ул. Кировская, ул. Ильича, ул. Добролюбова, ул. Партизанская согласно приложению № 3.

6. Определить иные сведения, включаемые в решение о комплексном развитии территории жилой застройки городского округа "Город Архангельск", указанного в пункте 1 настоящего постановления, которые не предусмотрены в Градостроительном кодексе Российской Федерации и не определены Правительством Российской Федерации и объем строительства, согласно приложению № 4.

7. Опубликовать постановление в газете "Архангельск − Город воинской славы" и на официальном информационном интернет-портале городского округа "Город Архангельск".

Глава городского округа
"Город Архангельск" **Д.А. Морев**

ПРИЛОЖЕНИЕ № 1
к постановлению Главы
городского округа
"Город Архангельск"
от 20 июня 2024 г. № 1017

Местоположение, границы территории жилой застройки городского округа "Город Архангельск" в границах части элемента планировочной структуры: ул. Кировская, ул. Ильича, ул. Добролюбова, ул. Партизанская, подлежащей комплексному развитию

Перечень координат характерных точек границ территории жилой застройки городского округа "Город Архангельск" в границах части элемента планировочной структуры: ул. Кировская, ул. Ильича, ул. Добролюбова, ул. Партизанская, подлежащей комплексному развитию

Номер точки	X	Y	Дирекционный угол	Длина
1	657404.01	2521938.21	342°29.7'	32.55
2	657435.05	2521928.42	342°43.5'	42.94
3	657476.05	2521915.67	252°11.6'	43.23
4	657462.83	2521874.51	343°05.8'	2.96
5	657465.66	2521873.65	72°11.3'	23.54
6	657472.86	2521896.06	11°08.5'	12.06
7	657484.69	2521898.39	342°12.9'	34.31
8	657517.36	2521887.91	252°28.9'	28.64
9	657508.74	2521860.60	346°23.3'	7.86
10	657516.38	2521858.75	70°16.9'	28.24
11	657525.91	2521885.34	73°27.9'	62.58
12	657543.72	2521945.33	72°45.6'	51.99
13	657559.13	2521994.99	163°25.6'	7.02
14	657552.41	2521996.99	161°39.2'	40.66
15	657513.81	2522009.79	162°30.8'	47.03
16	657468.96	2522023.92	251°49.8'	52.50
17	657452.59	2521974.04	161°03.9'	35.13
18	657419.36	2521985.44	251°59.7'	49.66

_____

ПРИЛОЖЕНИЕ № 2
к постановлению Главы
городского округа
"Город Архангельск"
от 20 июня 2024 г. № 1017

Перечень
объектов капитального строительства, не являющихся объектами культурного наследия (памятники истории и культуры) народов Российской Федерации, расположенных на территории жилой застройки городского округа "Город Архангельск" в границах части элемента планировочной структуры: ул. Кировская, ул. Ильича, ул. Добролюбова, ул. Партизанская, подлежащей комплексному развитию

№ п/п	Адрес	Кадастровый номер объекта капитального строительства	Вид работ
Многоквартирные дома, признанные аварийными и подлежащими сносу			
1.	ул. Индустриальная, д. 9 <*>	29:22:031605:31	снос
2.	ул. Титова, д. 25	29:22:031605:33	снос
3.	ул. Мичурина, д. 12 <**>	29:22:031605:39	снос
Многоквартирные дома, не признанные аварийными и подлежащими сносу или реконструкции и расположенные в границах застроенной территории, которые соответствуют критериям, установленным постановлением Правительства Архангельской области от 30 июня 2021 года № 326-пп "О комплексном развитии территорий в Архангельской области"			
1.	ул. Мичурина, д. 10	29:22:031605:34	снос

Линейные объекты коммунальной, транспортной инфраструктур

№ п/п	Адрес	Кадастровый номер объекта капитального строительства
1.	Канализационные сети самотечной ХФК КНС №4 ул. Кировская, д. 6, стр. 1	29:22:031605:24

№ п/п	Адрес	Кадастровый номер объекта капитального строительства
2.	Участок линии наружного освещения в районе дома № 8 по ул. Мичурина/ № 26 по ул. Ильича (сети наружного освещения)	Реестровый номер 000011651228
3.	Линия наружного освещения в Северном округе (сети наружного освещения)	29:22:000000:8402
4.	Улица Мичурина (автодорога)	Реестровый номер 000009306917
5.	Водопроводные сети L=35546,5	29:22:000000:1747

<*> В соответствии с Перечнем многоквартирных домов, признанных аварийными до 1 января 2013 года, приложения № 1 к адресной программе Архангельской области "Переселение граждан из аварийного жилищного фонда" на 2013 - 2018 годы, утвержденной постановлением Правительства Архангельской области от 23 апреля 2013 года № 173-пп (с изменениями).

<**> В соответствии с Перечнем многоквартирных домов, признанных аварийными до 1 января 2017 года, приложения № 2 к адресной программе Архангельской области "Переселение граждан из аварийного жилищного фонда на 2019 - 2025 годы", утвержденной постановлением Правительства Архангельской области от 26 марта 2019 года № 153-пп (с изменениями).

ПРИЛОЖЕНИЕ № 3
к постановлению Главы
городского округа
"Город Архангельск"
от 20 июня 2024 г. № 1017

Основные виды разрешенного использования земельных участков и объектов капитального строительства, которые могут быть выбраны при реализации решения о комплексном развитии территории жилой застройки городского округа "Город Архангельск" в границах части элемента планировочной структуры: ул. Кировская, ул. Ильича, ул. Добролюбова, ул. Партизанская, а также предельные параметры разрешенного строительства, реконструкции объектов капитального строительства:

Основные виды разрешенного использования	Предельные размеры земельных участков и предельные параметры разрешенного строительства реконструкции объектов капитального строительства	Код разрешенного использования <*>
Малоэтажная многоквартирная жилая застройка	Минимальные размеры земельного участка – 500 кв. м. Максимальные размеры земельного участка – 12 526 кв. м. Минимальный процент застройки в границах земельного участка – 10. Максимальный процент застройки в границах земельного участка – 40. Предельное количество надземных этажей – до 4 (включая мансардный). Предельная высота объекта не более 20 м. Минимальная доля озеленения территории – 15 %	2.1.1
Бытовое обслуживание	Минимальный размер земельного участка – 500 кв. м. Максимальные размеры земельного участка – 12 526 кв. м Минимальный процент застройки в границах земельного участка – 10. Максимальный процент застройки в границах земельного участка – 50. Предельное количество надземных этажей – 4. Предельная высота объекта не более 20 м. Минимальная доля озеленения территории – 15 %	3.3
Культурное развитие	Минимальные размеры земельного участка: общедоступные библиотеки: 32 кв. м на 1 000 ед. хранения; детские библиотеки - 36 кв. м на 1 000 ед. хранения юношеские библиотеки - 38 кв. м на 1 000 ед. хранения; учреждения культуры клубного типа – 4 000 кв. м;	3.6

Основные виды разрешенного использования	Предельные размеры земельных участков и предельные параметры разрешенного строительства реконструкции объектов капитального строительства	Код разрешенного использования <*>
	музеи, выставочные залы, галереи, – 0,5 га на 500 кв. м экспозиционной площади; Минимальные размеры земельного участка для иных объектов культурного развития – 500 кв. м Максимальные размеры земельного участка – 12 526 кв. м Минимальный процент застройки в границах земельного участка – 10. Максимальный процент застройки в границах земельного участка – 50. Предельное количество надземных этажей – 4. Предельная высота объекта не более 20 м. Минимальная доля озеленения территории – 15 %	
Магазины	Минимальные размеры земельного участка – 500 кв. м Максимальные размеры земельного участка – 12 526 кв. м Минимальный процент застройки в границах земельного участка – 10. Максимальный процент застройки в границах земельного участка – 50. Предельное количество надземных этажей – 4. Предельная высота объекта не более 20 м. Минимальная доля озеленения территории – 15 %	4.4
Общественное питание	Минимальные размеры земельного участка: при числе мест до 100 – 0,2 га на объект; при числе мест свыше 100 до 150 – 0,15 га на объект; при числе мест свыше 150 – 0,1 га на объект; Максимальные размеры земельного участка – 12 526 кв. м. Минимальный процент застройки в границах земельного участка – 10. Максимальный процент застройки в границах земельного участка – 50. Предельное количество надземных этажей – 4. Предельная высота объекта не более 20 м. Минимальная доля озеленения территории – 15 %	4.6
Отдых (рекреация)	Минимальные размеры земельного участка – 50 кв. м Максимальные размеры земельного участка – 12 526 кв. м Минимальный процент застройки в границах земельного участка – 10. Максимальный процент застройки в границах земельного участка – 50. Предельное количество надземных этажей –	5.0

Основные виды разрешенного использования	Предельные размеры земельных участков и предельные параметры разрешенного строительства реконструкции объектов капитального строительства	Код разрешенного использования <*>
	не подлежит установлению. Предельная высота объекта – не подлежит установлению. Минимальная доля озеленения территории – 15 %	

Указанные основные виды разрешенного использования земельных участков и объектов капитального строительства, предельные параметры разрешенного строительства определены во исполнение пункта 5 части 1 статьи 67 Градостроительного кодекса Российской Федерации и соответствуют основным видам разрешенного использования земельных участков и объектов капитального строительства и (или) предельным параметрам разрешенного строительства, реконструкции объектов капитального строительства, установленным правилами землепользования и застройки городского округа "Город Архангельск", утвержденными постановлением министерства строительства и архитектуры Архангельской области от 29 сентября 2020 года № 68-п (с изменениями), в границах которых предусматривается осуществление комплексного развития территории.

Минимальный отступ зданий, строений, сооружений от красных линий вновь строящихся или реконструируемых зданий, строений, сооружений должен быть на расстоянии не менее 5 метров.

Минимальные отступы от границ земельного участка в целях определения места допустимого размещения зданий, строений, сооружений – 3 метра.

Жилые здания со встроенными в первые этажи или пристроенными помещениями общественного назначения, кроме учреждений образования и просвещения, допускается размещать только со стороны красных линий.

Коэффициент плотности застройки – 1,2 (зона застройки малоэтажными жилыми домами до 4 этажей, включая мансардный).

<*> В соответствии с классификатором видов разрешенного использования земельных участков, утвержденным приказом Росреестра от 10 ноября 2020 года № П/0412.

ПРИЛОЖЕНИЕ № 4
к постановлению Главы
городского округа
"Город Архангельск"
от 20 июня 2024г. № 1017

**I. Иные сведения,
включаемые в решение о комплексном развитии территории жилой застройки городского округа "Город Архангельск" в границах части элемента планировочной структуры: ул. Кировская, ул. Ильича, ул. Добролюбова, ул. Партизанская, которые не предусмотрены в Градостроительном кодексе Российской Федерации и не определены Правительством Российской Федерации**

1. Границы территории, подлежащей комплексному развитию, отображены на схеме, выполненной в масштабе 1:1 500, что позволяет передать информацию о предлагаемых границах (схема к приложению № 1).

2. Сведения, обосновывающие границы территории, подлежащей комплексному развитию.

1) сложившаяся планировка территории:

Застройка малоэтажная.

Жилой дом/Здание (многоквартирный дом) № 9 (кадастровый номер 29:22:031605:31) по ул. Индустриальной признан аварийным и подлежащим сносу. Снос и расселение указанного дома осуществляется за счет федеральных средств, предусмотренных в рамках адресной программы Архангельской области "Переселение граждан из аварийного жилищного фонда" на 2013 - 2018 годы, (утверждена постановлением Правительства Архангельской области от 23 апреля 2013 года № 173-пп с изменениями).

Жилой дом/ Здание (многоквартирный дом) № 12 (кадастровый номер 29:22:031605:39) по ул. Мичурина признан аварийным и подлежащим сносу. Снос и расселение указанного дома осуществляется за счет федеральных средств, предусмотренных в рамках адресной программы Архангельской области "Переселение граждан из аварийного жилищного фонда на 2019 – 2025 годы" (утверждена постановлением Правительства Архангельской области от 26 марта 2019 года № 153-пп с изменениями).

Жилой дом/Здание (многоквартирный дом) № 25 (кадастровый номер 29:22:031605:33) по ул. Титова признан аварийным и подлежащим сносу. Снос и расселение указанного дома осуществляется за счет внебюджетных источников (за счет средств лица, заключившего договор).

Жилой дом/Здание (многоквартирный дом) № 10 (кадастровый номер 29:22:031605:34) по ул. Мичурина не признан аварийным и подлежащим сносу, соответствует критериям, установленным постановлением Правительства Архангельской области от 30 июня 2021 года № 326-пп "О комплексном развитии территорий в Архангельской области". Снос и расселение указанного

дома осуществляется за счет внебюджетных источников (за счет средств лица, заключившего договор).

Согласно постановлению Правительства Архангельской области от 18 ноября 2014 года № 460-пп "Об утверждении границ зон охраны объектов культурного наследия (памятников истории и культуры) народов Российской Федерации, расположенных на территории исторического центра города Архангельска (в Ломоносовском, Октябрьском и Соломбальском территориальных округах)" в границах части элемента планировочной структуры: ул. Кировская, ул. Ильича, ул. Добролюбова, ул. Партизанская площадью 1,2526 га, подлежащей комплексному развитию, отсутствуют объекты культурного наследия.

В границах территории жилой застройки на площади 1,2526 га предусматривается строительство объектов жилого назначения, с учетом обеспеченности территории улично-дорожной сетью, местами хранения автотранспорта, объектами социальной, инженерной, коммерческой инфраструктуры, элементами благоустройства. Предполагаемое размещение жилых помещений общей площадью не более 12,78 тыс. кв. м.

2) существующее землепользование:

29:22:031605:105 Муниципальная собственность;

29:22:031605:332 Государственная собственность;

29:22:031605:331 Общая долевая собственность (Собственники помещений в многоквартирном доме).

Транспортная инфраструктура:

Сформирована.

Транспортная связь обеспечивается по ул. Кировская (магистральная улица общегородского значения регулируемого движения), по ул. Ильича, ул. Добролюбова, ул. Партизанской (улицы местного значения) в соответствии с картой планируемого размещения автомобильных дорог местного значения муниципального образования "Город Архангельск", включая создание и обеспечение функционирования парковок, в составе генерального плана муниципального образования "Город Архангельск", утвержденного постановлением министерства строительства и архитектуры Архангельской области от 2 апреля 2020 года № 37-п (с изменениями).

Инженерная и коммунальная инфраструктуры:

На территории имеются сети теплоснабжения, водоснабжения, канализации, электроснабжения, сети связи, сети наружного освещения.

Предложения по обеспечению сохранения существующих инженерных сетей, их реконструкции, а также по строительству новых инженерных сетей определяются проектом планировки территории с учетом планируемой застройки по техническим условиям, выданными ресурсоснабжающими организациями.

Социальная инфраструктура:

в радиусе 130 м на земельном участке с кадастровым номером 29:22:031606:9 расположено здание общеобразовательного учреждения

(начальная школа): муниципальное бюджетное общеобразовательное учреждение городского округа "Город Архангельск" "Средняя школа № 37 имени Николая Степановича Мусинского" по ул. Индустриальной, д. 13;

в радиусе 430 м на земельном участке с кадастровым номером 29:22:031014:10 расположено здание общеобразовательного учреждения: муниципальное бюджетное общеобразовательное учреждение городского округа "Город Архангельск" "Средняя школа № 37 имени Николая Степановича Мусинского" по ул. Кировской, д. 21;

В радиусе 780 м на земельном участке с кадастровым номером 29:22:031608:6 расположено здание общеобразовательного учреждения: муниципальное бюджетное общеобразовательное учреждение городского округа "Город Архангельск" "Средняя школа № 43" по ул. Кировской, д. 12;

в радиусе 640 м на земельном участке с кадастровым номером 29:22:031010:2 расположено здание общеобразовательного учреждения (начальная школа): муниципальное бюджетное общеобразовательное учреждение городского округа "Город Архангельск" "Средняя школа № 51 имени Ф.А. Абрамова" по ул. Пушкинской, д. 6;

в радиусе 400 м на земельном участке с кадастровым номером 29:22:031607:4 расположено здание детского дошкольного учреждения: муниципальное бюджетное дошкольное образовательное учреждение городского округа "Город Архангельск" "Детский сад общеразвивающего вида № 88" по ул. Добролюбова, д. 21;

в радиусе 500 м на земельном участке с кадастровым номером 29:22:031014:2 расположено здание детского дошкольного учреждения: муниципальное бюджетное дошкольное образовательное учреждение городского округа "Город Архангельск" "Детский сад компенсирующего вида № 91 "Речецветик" по ул. Красных маршалов, д. 21;

4) наличие объектов федерального, регионального, местного значения, размещение которых предусмотрено на основании отраслевых документов стратегического планирования, стратегий социально-экономического развития Архангельской области и соответствующего муниципального образования Архангельской области, документов территориального планирования Российской Федерации, Архангельской области и соответствующих муниципальных образований Архангельской области, межгосударственных программ, государственных программ Российской Федерации, национальных проектов, государственных программ Архангельской области, инвестиционных программ субъектов естественных монополий, решений органов государственной власти, иных главных распорядителей средств соответствующих бюджетов, предусматривающих создание объектов федерального, регионального и местного значения: Отсутствуют;

5) ограничения использования территории, включая зоны с особыми условиями использования территории, и иные режимы и ограничения использования территории, предусмотренные законодательством Российской Федерации, Архангельской области.

Территория в границах части элемента планировочной структуры: ул. Кировская, ул. Ильича, ул. Добролюбова, ул. Партизанская общей площадью 1,2526 га полностью расположена в границах третьего пояса ЗСО источника водоснабжения.

Территория в границах части элемента планировочной структуры: ул. Кировская, ул. Ильича, ул. Добролюбова, ул. Партизанская общей площадью 1,2526 га частично расположена в границах следующих зон:

зона с реестровым номером границы: 29:00-6.275, вид: иная зона с особыми условиями использования территории, наименование: граница зоны подтопления муниципального образования "Город Архангельск" (территориальные округа Соломбальский, Северный), ограничение: в границах зон затопления, подтопления, в соответствии с законодательством Российской Федерации о градостроительной деятельности отнесенных к зонам с особыми условиями использования территорий, запрещаются: 1) размещение новых населенных пунктов и строительство объектов капитального строительства без обеспечения инженерной защиты таких населенных пунктов и объектов от затопления, подтопления; 2) использование сточных вод в целях регулирования плодородия почв; 3) размещение кладбищ, скотомогильников, объектов размещения отходов производства и потребления, химических, взрывчатых, токсичных, отравляющих и ядовитых веществ, пунктов хранения и захоронения радиоактивных отходов; 4) осуществление авиационных мер по борьбе с вредными организмами. Водный кодекс Российской Федерации (от 3 июня 2006 года № 74-ФЗ);

зона с реестровым номером границы: 29:00-6.274, вид: иная зона с особыми условиями использования территории, наименование: граница зоны затопления муниципального образования "Город Архангельск" (территориальные округа Соломбальский, Северный), ограничение: в границах зон затопления, подтопления, в соответствии с законодательством Российской Федерации о градостроительной деятельности отнесенных к зонам с особыми условиями использования территорий, запрещаются: 1) размещение новых населенных пунктов и строительство объектов капитального строительства без обеспечения инженерной защиты таких населенных пунктов и объектов от затопления, подтопления; 2) использование сточных вод в целях регулирования плодородия почв; 3) размещение кладбищ, скотомогильников, объектов размещения отходов производства и потребления, химических, взрывчатых, токсичных, отравляющих и ядовитых веществ, пунктов хранения и захоронения радиоактивных отходов; 4) осуществление авиационных мер по борьбе с вредными организмами. Водный кодекс Российской Федерации (от 3 июня 2006 года № 74-ФЗ);

зона с реестровым номером границы: 29:22-6.715, вид: охранная зона стационарного пункта наблюдений за состоянием окружающей природной среды, наименование: охранная зона стационарного пункта наблюдения за состоянием окружающей природной среды - пункт наблюдений за загрязнением атмосферного воздуха Архангельск № 6, ограничение:

ограничения на хозяйственную деятельность установлены постановлением Совета Министров СССР от 6 января 1983 года №19. В границах охранной зоны без согласования с ФГБУ "Северное УГМС" запрещается: возводить любые здания и сооружения, сооружать оросительные и осушительные системы, производить горные, строительные, монтажные, взрывные работы и планировку грунта, высаживать деревья, складировать удобрения, устраивать свалки, выливать растворы кислот, солей, щелочей, устраивать стоянки автомобильного и водного транспорта, тракторов и других машин и механизмов, перемещать и производить засыпку и поломку опознавательных и сигнальных знаков, контрольно-измерительных пунктов.

3. Перечень земельных участков и расположенных на них объектов недвижимости.

№ п/п	Кадастровый номер земельного участка	Кадастровый номер объекта недвижимости
1.	29:22:031605:105	29:22:031605:31 (многоквартирный дом)
2.	29:22:031605:331	29:22:031605:33 (многоквартирный дом)
3.	29:22:031605:332	29:22:031605:39 (многоквартирный дом)

4. Информация об источниках финансирования.

Внебюджетные источники финансирования.

Реализация решения о комплексном развитии территории жилой застройки городского округа "Город Архангельск" в границах части элемента планировочной структуры: ул. Кировская, ул. Ильича, ул. Добролюбова, ул. Партизанская, осуществляется без привлечения и использования бюджетных средств городского округа "Город Архангельск" и Правительства Архангельской области.

5. Информация о возможности подключения (технологического присоединения) объектов капитального строительства к сетям инженерно-технического обеспечения имеется:

к централизованной системе холодного водоснабжения и водоотведения (письмо ООО "РВК-Архангельск" от 26 сентября 2023 года № И.АР-26092023-007);

к системе электроснабжения (письмо муниципального унитарного предприятия "Горсвет" городского округа "Город Архангельск" от 5 октября 2023 года № 1964/04);

к сетям электросвязи (письмо ПАО "Ростелеком" от 18 сентября 2023 года № 01/17/22960/23);

к сетям теплоснабжения (письмо ООО "АГТС" от 15 ноября 2023 года № АГТС-972/2).

II. Объем строительства

Территория
в границах части элемента планировочной структуры: ул. Кировская, ул. Ильича, ул. Добролюбова, ул. Партизанская площадью 1,2526 га

В границах части элемента планировочной структуры: ул. Кировская, ул. Ильича, ул. Добролюбова, ул. Партизанская площадью 1,2526 га предусматривается строительство объектов жилого назначения, с учетом обеспеченности территории улично-дорожной сетью, местами хранения автотранспорта, объектами социальной, инженерной, коммерческой инфраструктуры, элементами благоустройства. Общий объем строительства не более 15,03 тыс. кв. м, где не более 12,78 тыс. кв. м - общая площадь жилых помещений; не более 2,25 тыс. кв. м - общая площадь нежилых помещений.

В границах территории жилой застройки на площади 1,2526 га предусматривается благоустройство.

Помимо размещаемых объектов капитального строительства на территории предусматривается:

устройство площадок для игр детей дошкольного и младшего школьного возраста;

устройство спортивных площадок;

устройство площадок для отдыха взрослого населения;

элементы улично-дорожной сети, включая элементы озеленения и благоустройства, тротуаров и парковок.

Реализация строительства объектов жилого назначения, с учетом обеспеченности территории улично-дорожной сетью, местами хранения автотранспорта, объектами социальной, инженерной, коммерческой инфраструктуры, элементами благоустройства осуществляется за счет внебюджетных источников (за счет средств лица, заключившего договор).

Подготовку документации по планировке территории (проект планировки и проект межевания), а также при необходимости внесение изменений в генеральный план городского округа "Город Архангельск", правила землепользования и застройки осуществляет лицо, заключившее договор о комплексном развитии территории во исполнение пункта 7 части 6 статьи 66 Градостроительного кодекса Российской Федерации.

_____

СХЕМА К ПРИЛОЖЕНИЮ №1

к постановлению
Главы городского округа "Город Архангельск"

от "_____"_____20___ г. № _____

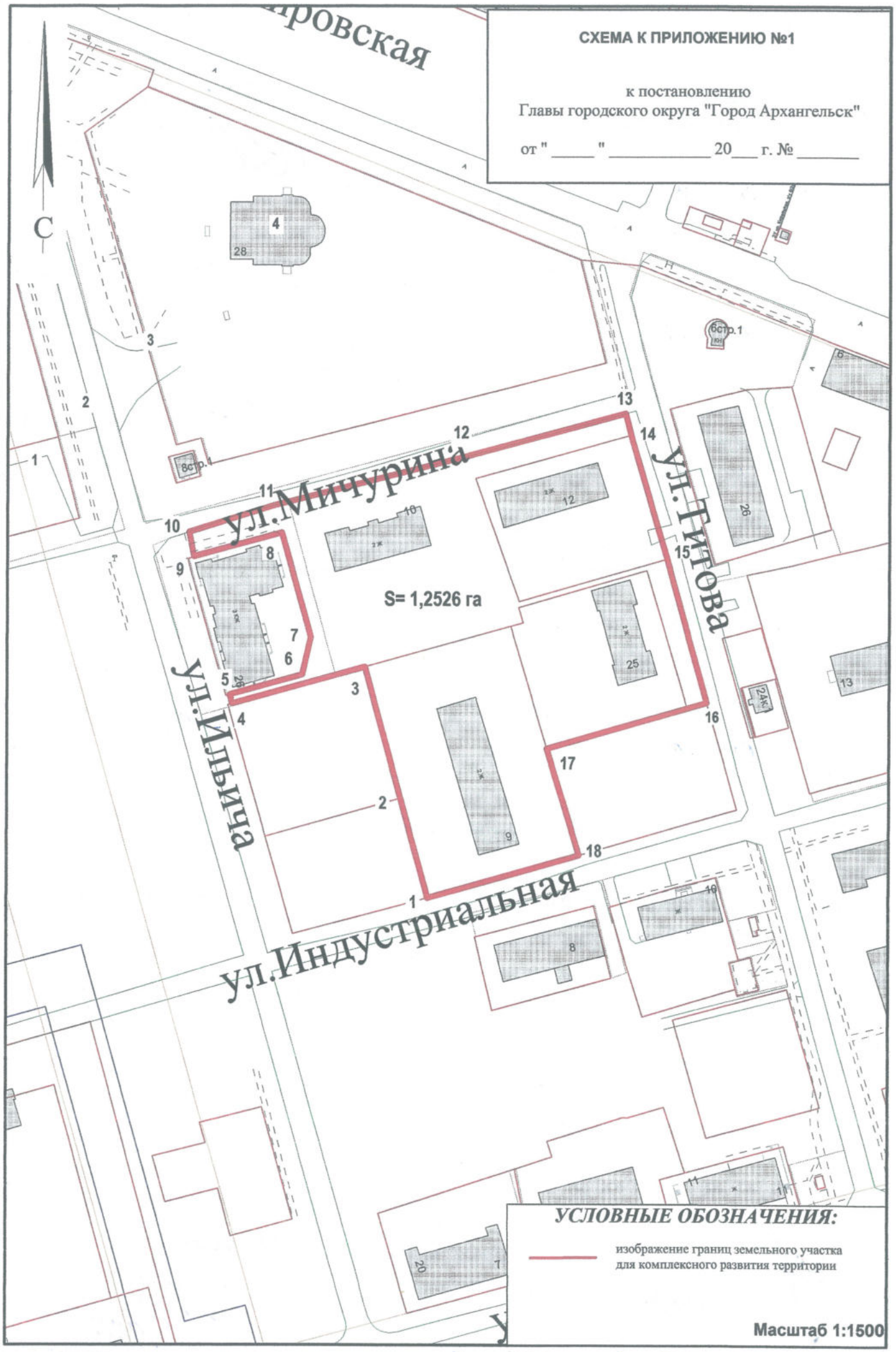

УСЛОВНЫЕ ОБОЗНАЧЕНИЯ:

изображение границ земельного участка для комплексного развития территории

Масштаб 1:1500